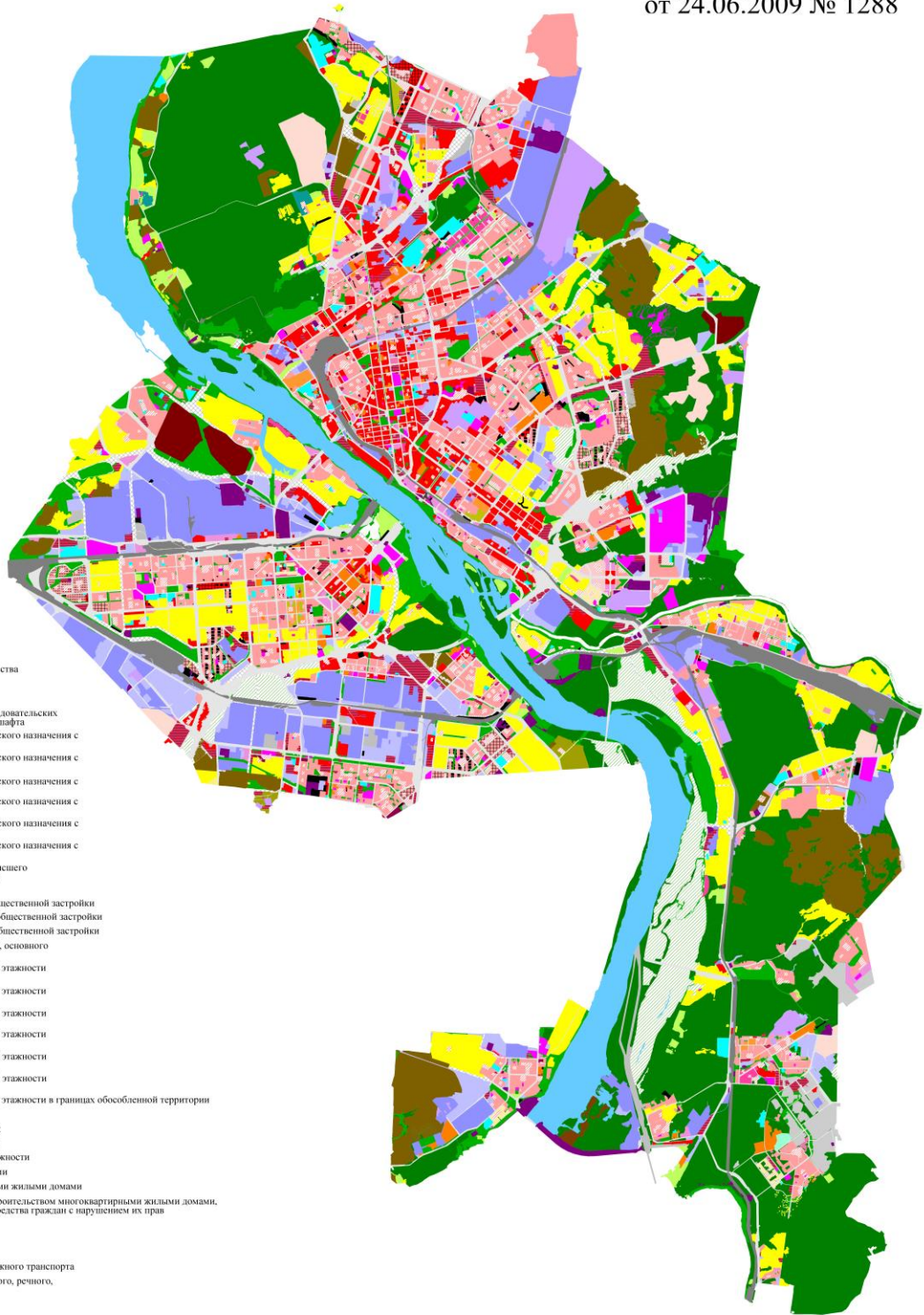


Карта градостроительного зонирования территории города Новосибирска

Приложение 1
к решению Совета депутатов
города Новосибирска
от _____ № _____

Приложение 2
к решению Совета депутатов
города Новосибирска
от 24.06.2009 № 1288



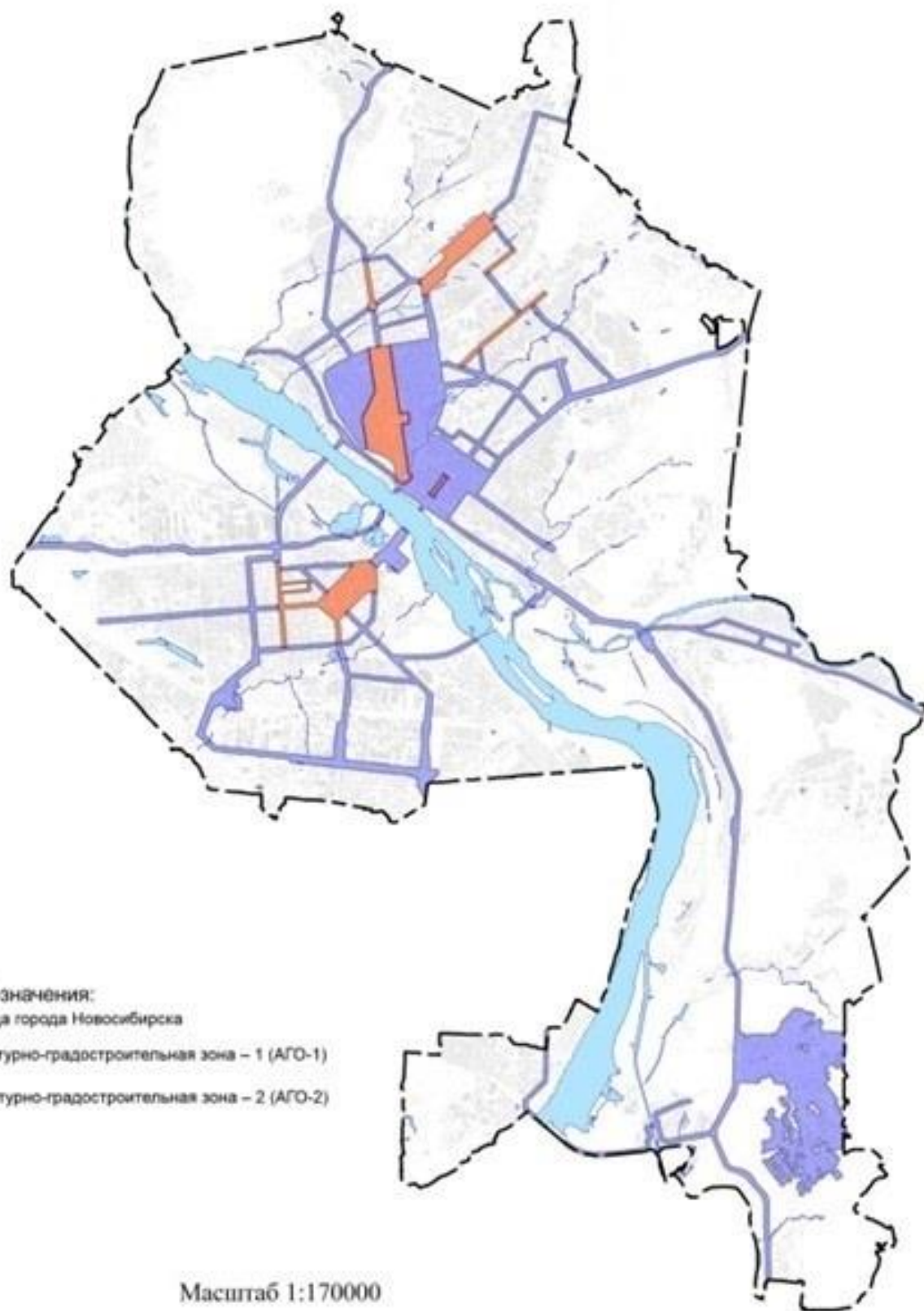
- Условные обозначения:
- P-1 зона природная
 - P-2 зона озеленения
 - P-3 зона отдыха и оздоровления
 - P-4 зона объектов культуры и спорта
 - P-5 зона объектов лесного парка
 - РС зона отдыха территорий садоводства и огородничества
 - РЖ зона перспективной рекреации
 - РО зона объектов рекреационного обслуживания
 - РУ зона объектов высшего образования, научно-исследовательских организаций в условиях сохранения природного ландшафта
 - ОД-1.1 подзона делового, общественного и коммерческого назначения с объектами различной плотности жилой застройки
 - ОД-1.2 подзона делового, общественного и коммерческого назначения с объектами высокой плотности жилой застройки
 - ОД-1.3 подзона делового, общественного и коммерческого назначения с объектами повышенной плотности жилой застройки
 - ОД-1.4 подзона делового, общественного и коммерческого назначения с объектами средней плотности жилой застройки
 - ОД-1.5 подзона делового, общественного и коммерческого назначения с объектами пониженной плотности жилой застройки
 - ОД-1.6 подзона делового, общественного и коммерческого назначения с объектами низкой плотности жилой застройки
 - ОД-2 зона объектов среднего профессионального и высшего образования, научно-исследовательских организаций
 - ОД-3 зона объектов здравоохранения
 - ОД-4.1 подзона специализированной малоэтажной общественной застройки
 - ОД-4.2 подзона специализированной среднеэтажной общественной застройки
 - ОД-4.3 подзона специализированной многоэтажной общественной застройки
 - ОД-5 зона объектов дошкольного, начального общего, основного общего и среднего общего образования
 - Ж-1.1 подзона застройки жилыми домами смешанной этажности различной плотности застройки
 - Ж-1.2 подзона застройки жилыми домами смешанной этажности высокой плотности застройки
 - Ж-1.3 подзона застройки жилыми домами смешанной этажности повышенной плотности застройки
 - Ж-1.4 подзона застройки жилыми домами смешанной этажности средней плотности застройки
 - Ж-1.5 подзона застройки жилыми домами смешанной этажности пониженной плотности застройки
 - Ж-1.6 подзона застройки жилыми домами смешанной этажности низкой плотности застройки
 - Ж-1.7 подзона застройки жилыми домами смешанной этажности в границах обособленной территории
 - Ж-2 зона застройки малоэтажными жилыми домами
 - Ж-3 зона застройки среднеэтажными жилыми домами
 - Ж-4 зона застройки многоэтажными жилыми домами
 - Ж-5 зона застройки жилыми домами повышенной этажности
 - Ж-6 зона застройки индивидуальными жилыми домами
 - Ж-7 зона застройки индивидуальными и малоэтажными жилыми домами
 - Ж-8 зона застройки, занимаемая не завершенным строительством многоквартирными жилыми домами, для строительства которых привлечены денежные средства граждан с нарушением их прав
 - П-1 зона производственной деятельности
 - П-2 зона коммунальных и складских объектов
 - П-3 зона научно-производственная
 - ИТ-1 зона сооружений и коммуникаций железнодорожного транспорта
 - ИТ-2 зона сооружений и коммуникаций автомобильного, речного, воздушного транспорта, метрополитена
 - ИТ-3 зона улично-дорожной сети
 - ИТ-4 зона объектов инженерной инфраструктуры
 - ИТ-5 зона транспортно-пересадочных узлов
 - ИТ-6 зона перспективной улично-дорожной сети
 - С-1 зона кладбищ и крематориев
 - С-2 зона объектов санитарно-технического назначения
 - С-3 зона военных и иных режимных объектов и территорий
 - СХ-1 зона ведения садоводства и огородничества
 - СХ-2 зона объектов сельскохозяйственного использования
 - СА зона стоянок для легковых автомобилей

Масштаб 1:45 000

Карта границ территорий, предусматривающих требования к архитектурно-градостроительному облику объектов капитального строительства

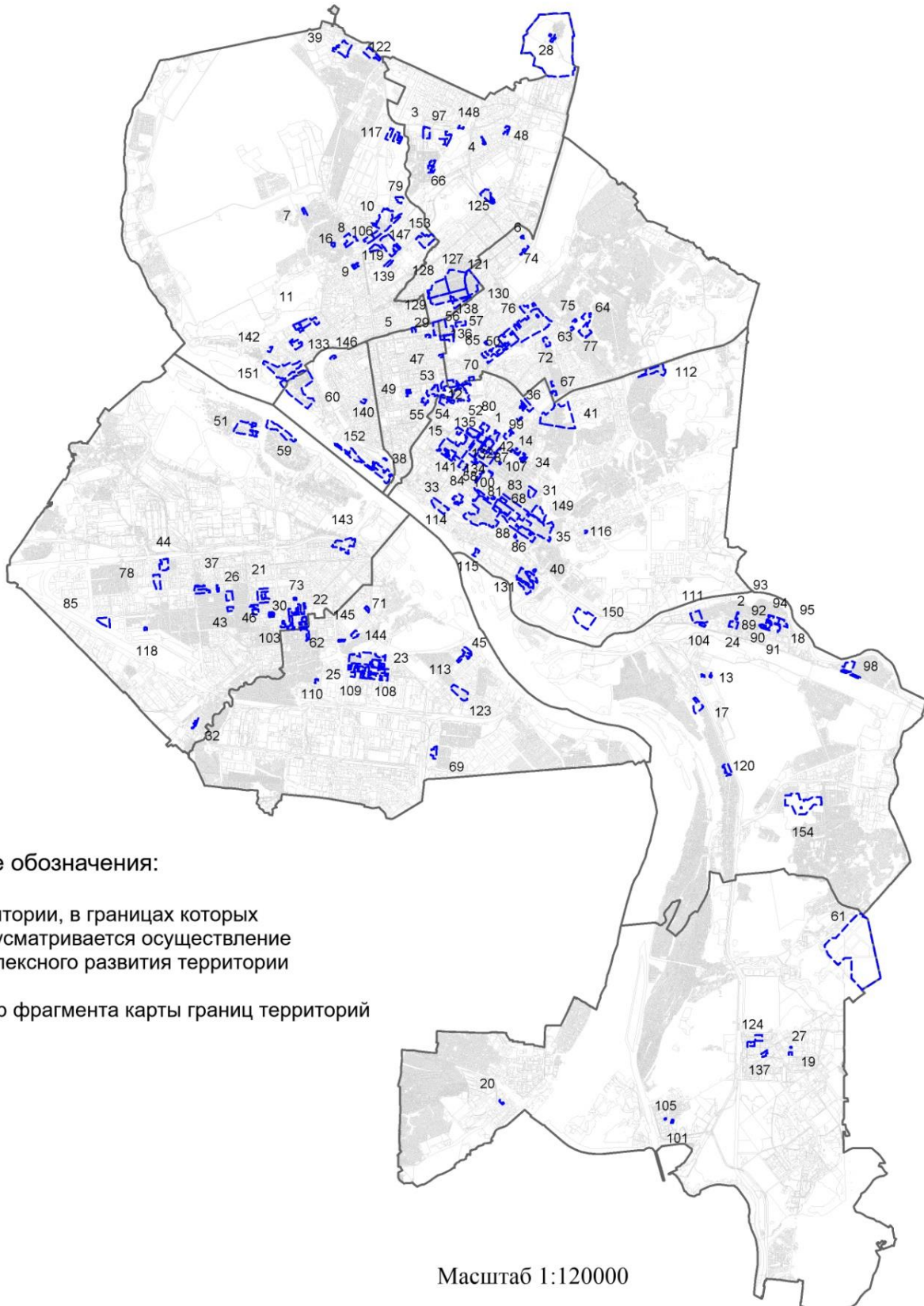
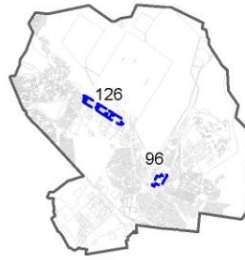


Приложение 1
к карте градостроительного
зонирования территории
города Новосибирска




Карта границ территорий, предусматривающих осуществление комплексного развития территории

Приложение 2
к карте градостроительного зонирования территории
города Новосибирска



Условные обозначения:

 территории, в границах которых предусматривается осуществление комплексного развития территории

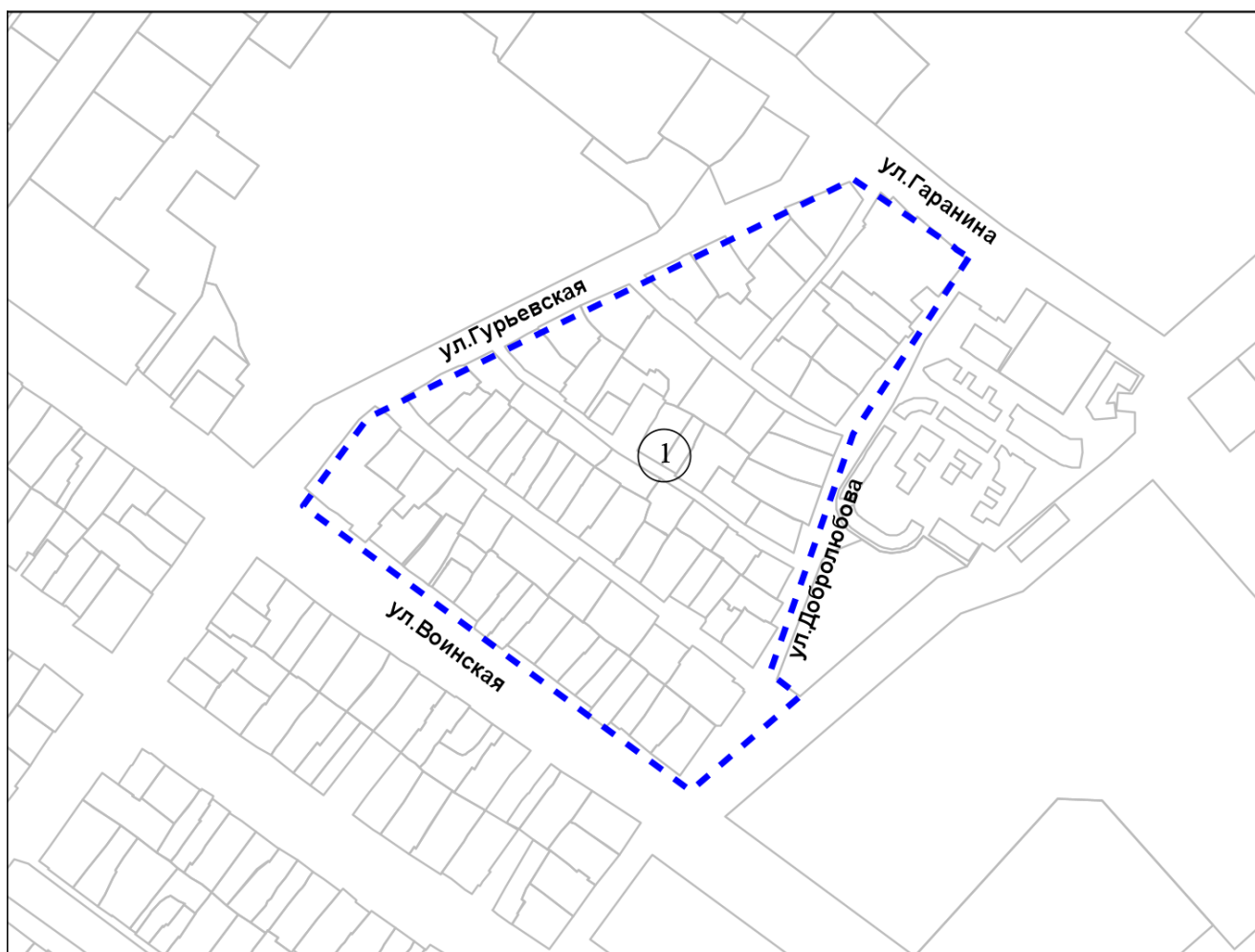
1 номер фрагмента карты границ территорий

Масштаб 1:120000

Приложение 1 к карте границ территорий, предусматривающих осуществление комплексного развития территории

Фрагмент карты границ территорий, предусматривающих осуществление комплексного развития территории

- 1 территория, ограниченная улицами Воинской, Добролюбова, Гаранина, Гурьевской

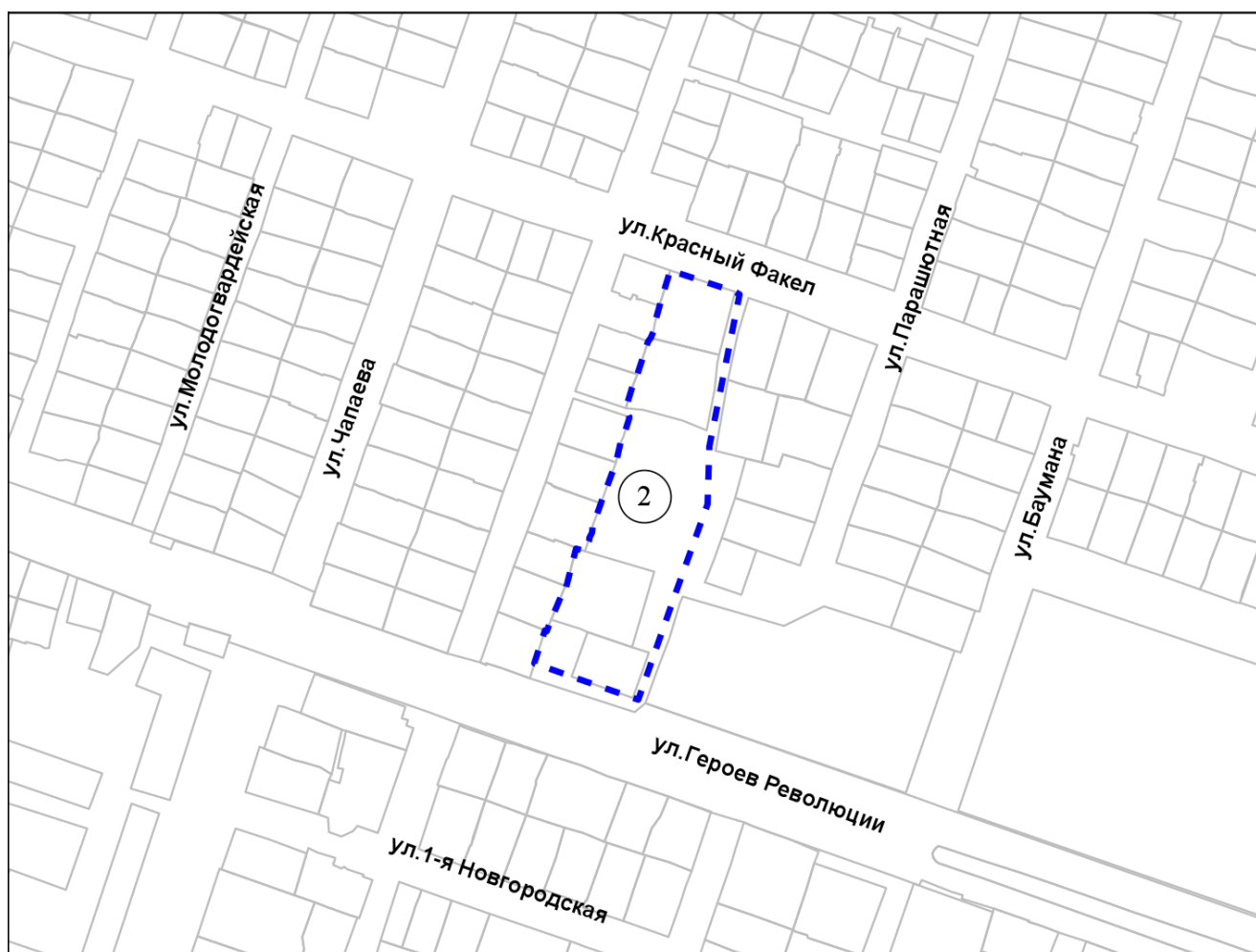


Масштаб 1:5 000

Приложение 2 к карте границ территорий, предусматривающих осуществление комплексного развития территории

Фрагмент карты границ территорий, предусматривающих осуществление комплексного развития территории

2 территория по улицам Героев Революции и Красный Факел

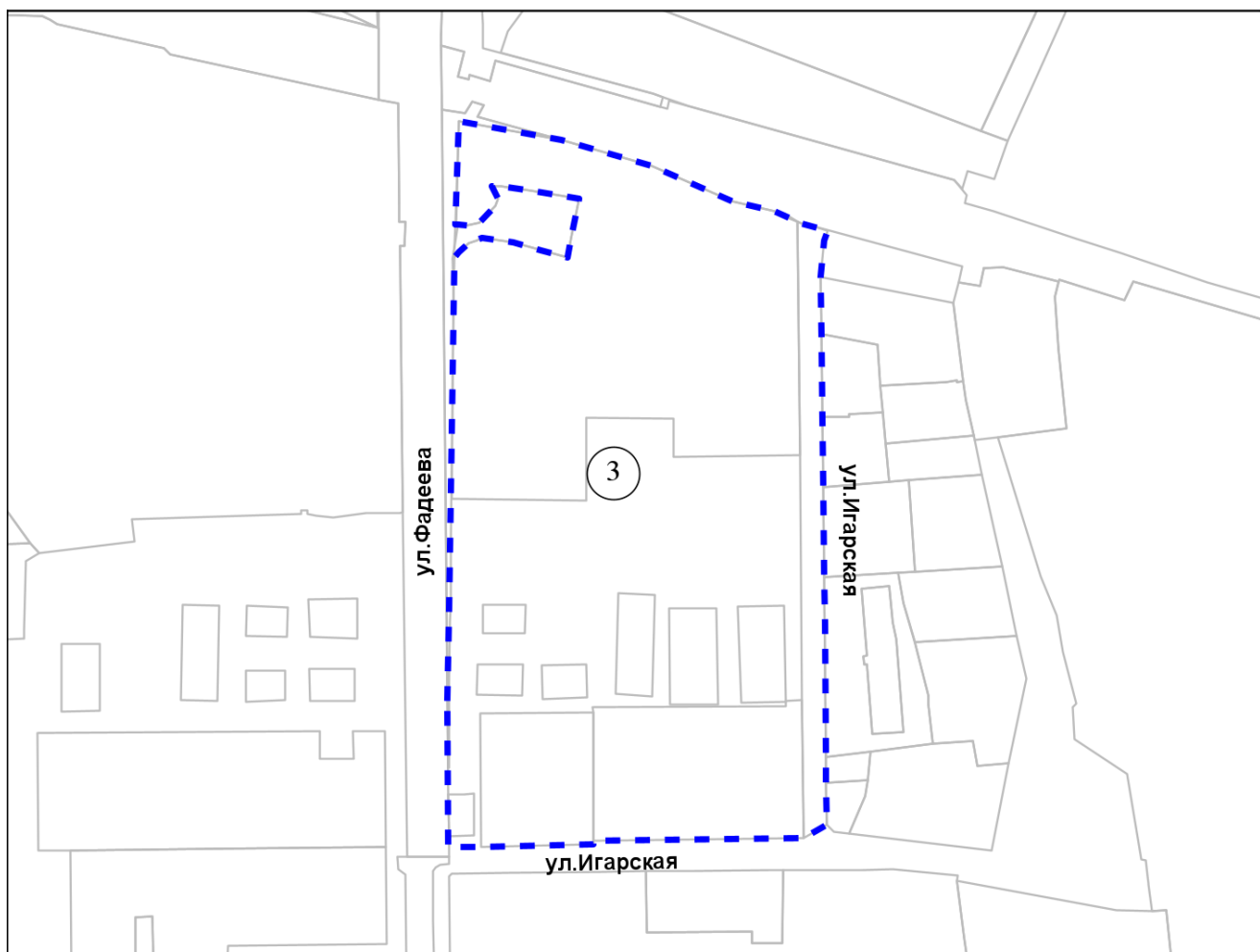


Масштаб 1:5 000

Приложение 3 к карте границ территорий, предусматривающих осуществление комплексного развития территории

Фрагмент карты границ территорий, предусматривающих осуществление комплексного развития территории

3 территория, ограниченная улицами Фадеева и Игарской

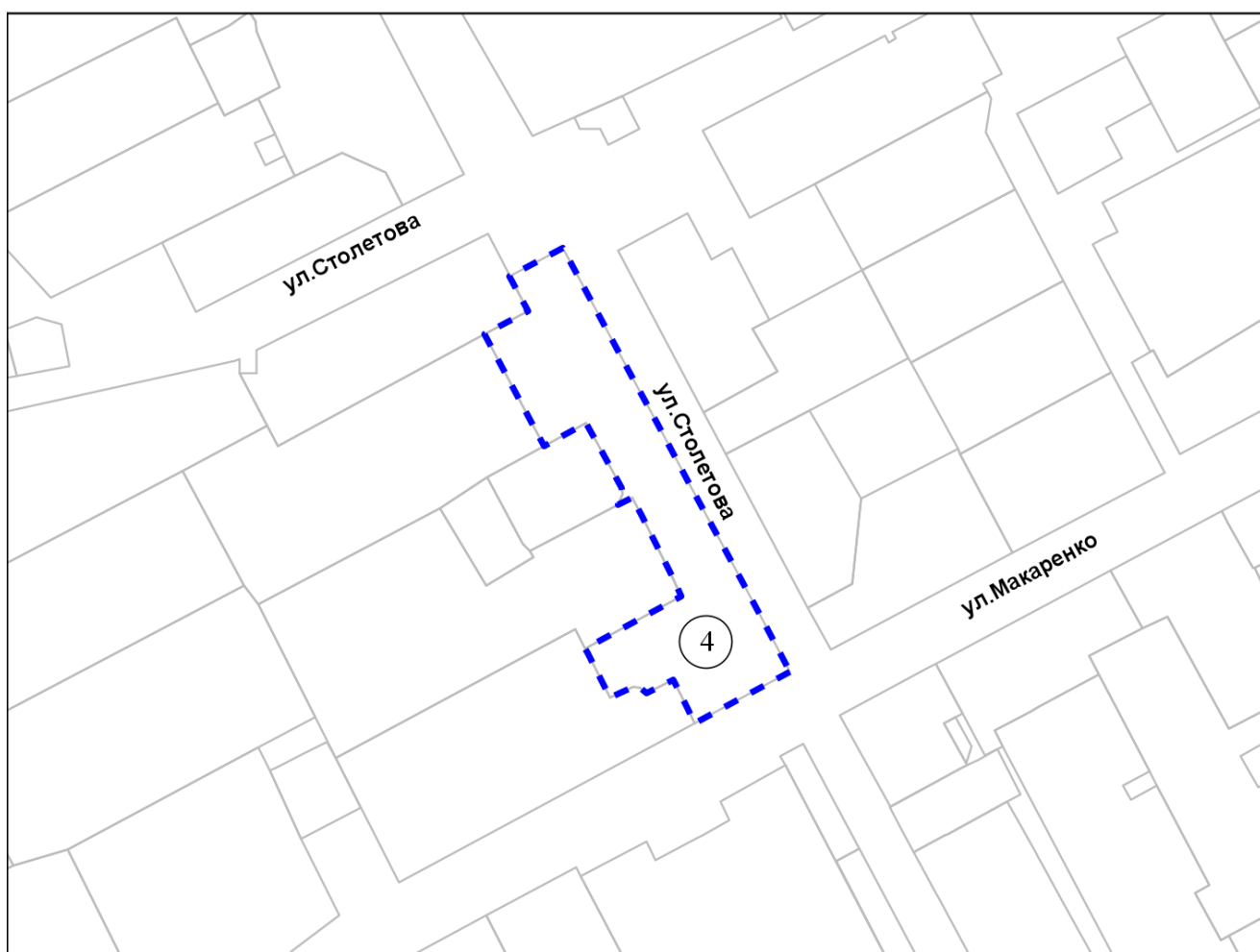


Масштаб 1:5 000

Приложение 4 к карте границ территорий, предусматривающих осуществление комплексного развития территории

Фрагмент карты границ территорий, предусматривающих осуществление комплексного развития территории

4 территория по улице Столетова



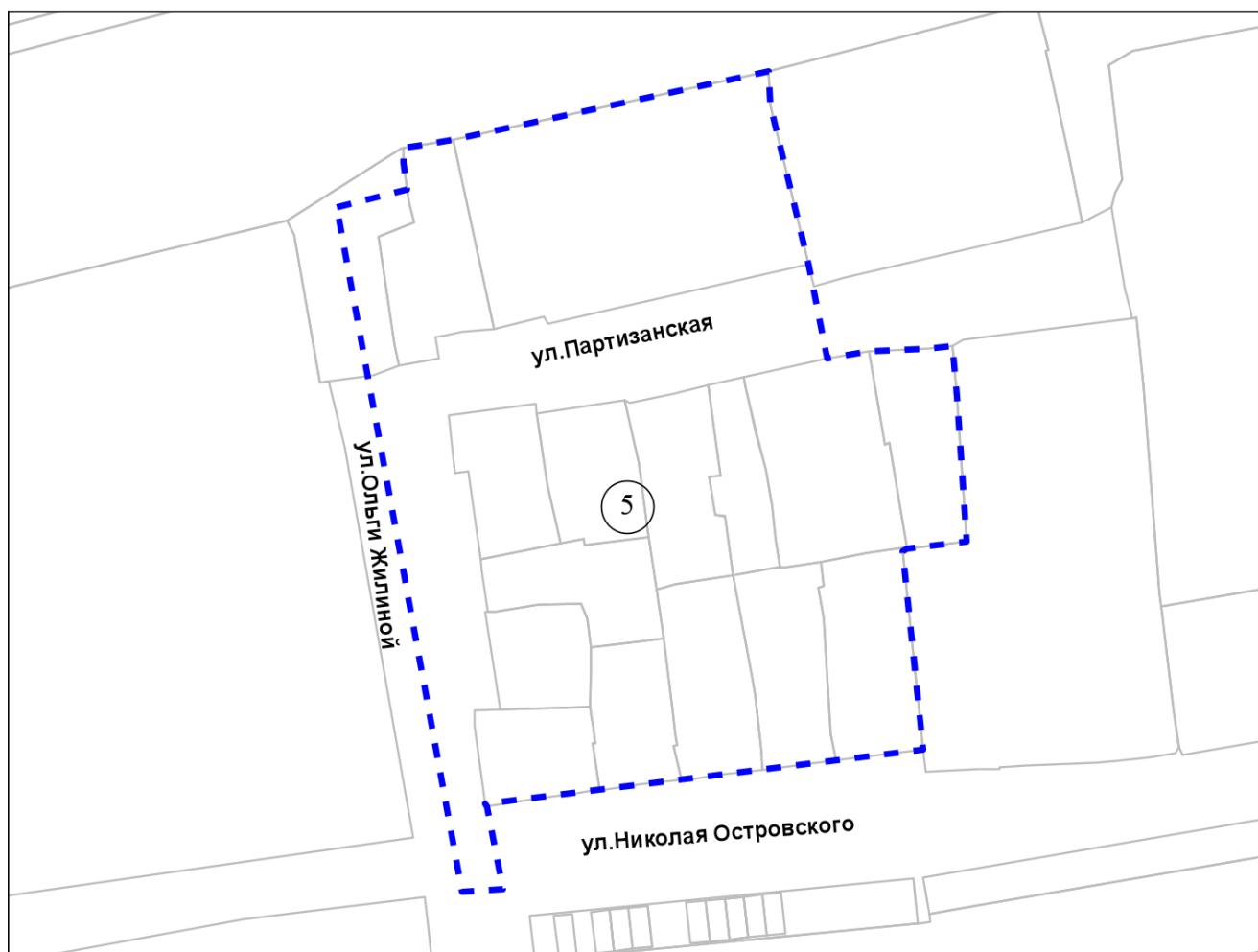
Масштаб 1:5 000



Приложение 5 к карте границ территорий, предусматривающих осуществление комплексного развития территории

Фрагмент карты границ территорий, предусматривающих осуществление комплексного развития территории

5 территория по улице Ольги Жилиной

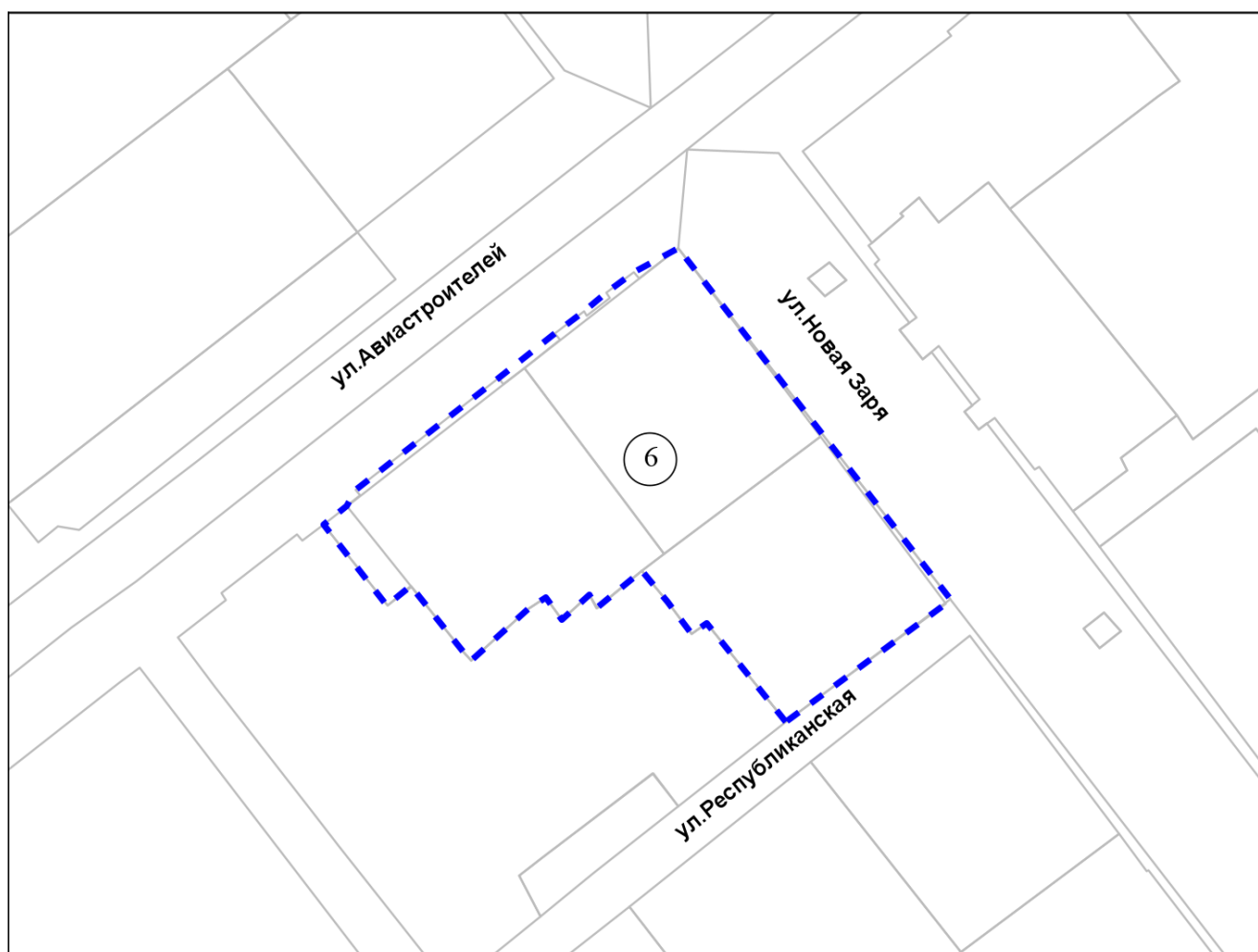


Масштаб 1:2 000

Приложение 6 к карте границ территорий, предусматривающих осуществление комплексного развития территории

Фрагмент карты границ территорий, предусматривающих осуществление комплексного развития территории

6 территория, ограниченная улицами Авиастроителей, Новая Заря, Республиканской

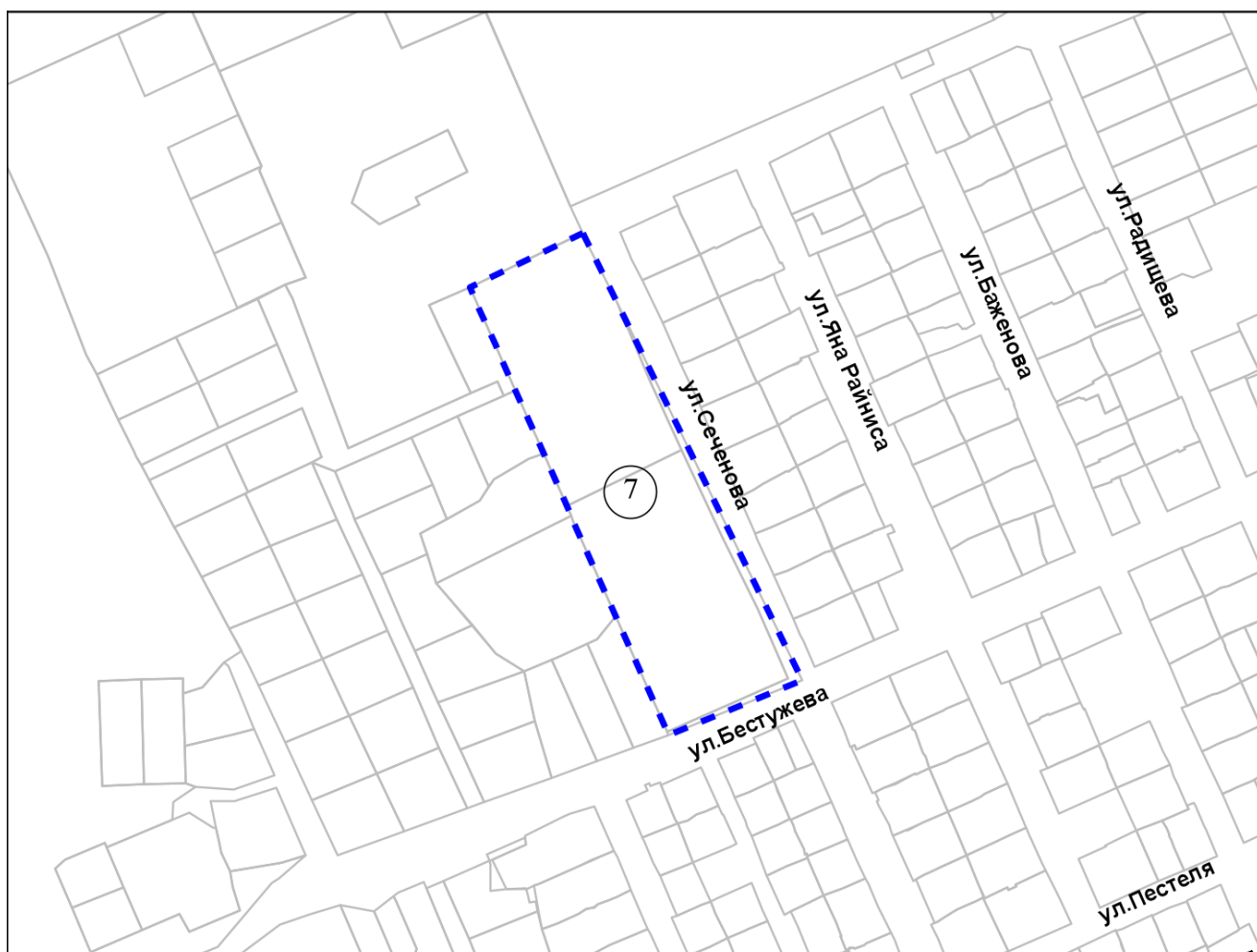


Масштаб 1:2 000

Приложение 7 к карте границ
территорий, предусматривающих
осуществление комплексного
развития территории

Фрагмент карты границ территорий, предусматривающих осуществление
комплексного развития территории

7 территория по улице Бестужева

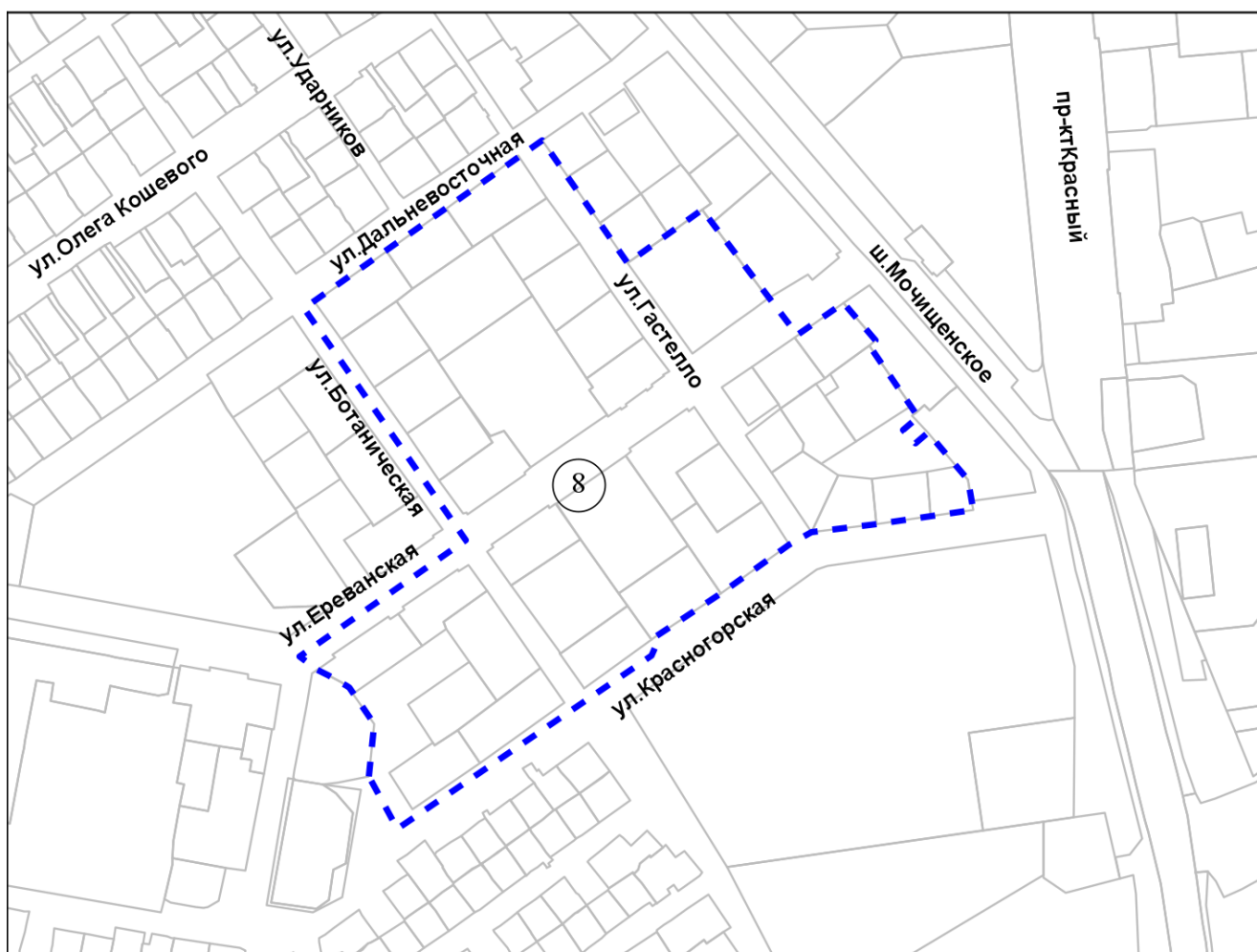


Масштаб 1:5 000

Приложение 8 к карте границ территорий, предусматривающих осуществление комплексного развития территории

Фрагмент карты границ территорий, предусматривающих осуществление комплексного развития территории

- 8 территория, ограниченная улицами Красногорской, Ереванской, Ботанической, Дальневосточной, Мочищенским шоссе

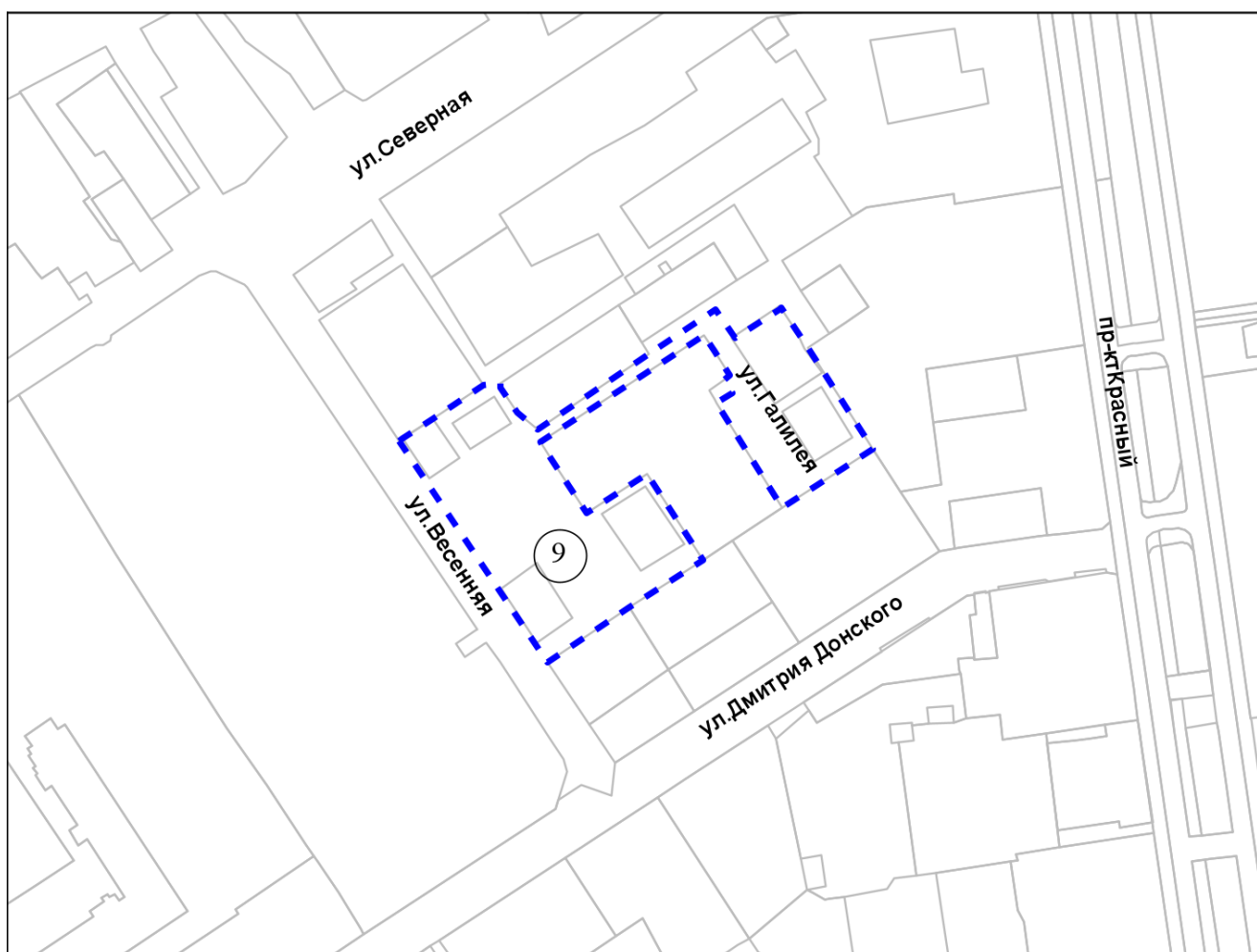


Масштаб 1:6 000

Приложение 9 к карте границ территорий, предусматривающих осуществление комплексного развития территории

Фрагмент карты границ территорий, предусматривающих осуществление комплексного развития территории

- 9 территория, ограниченная улицами Северной, Весенней, Дмитрия Донского, Красным проспектом

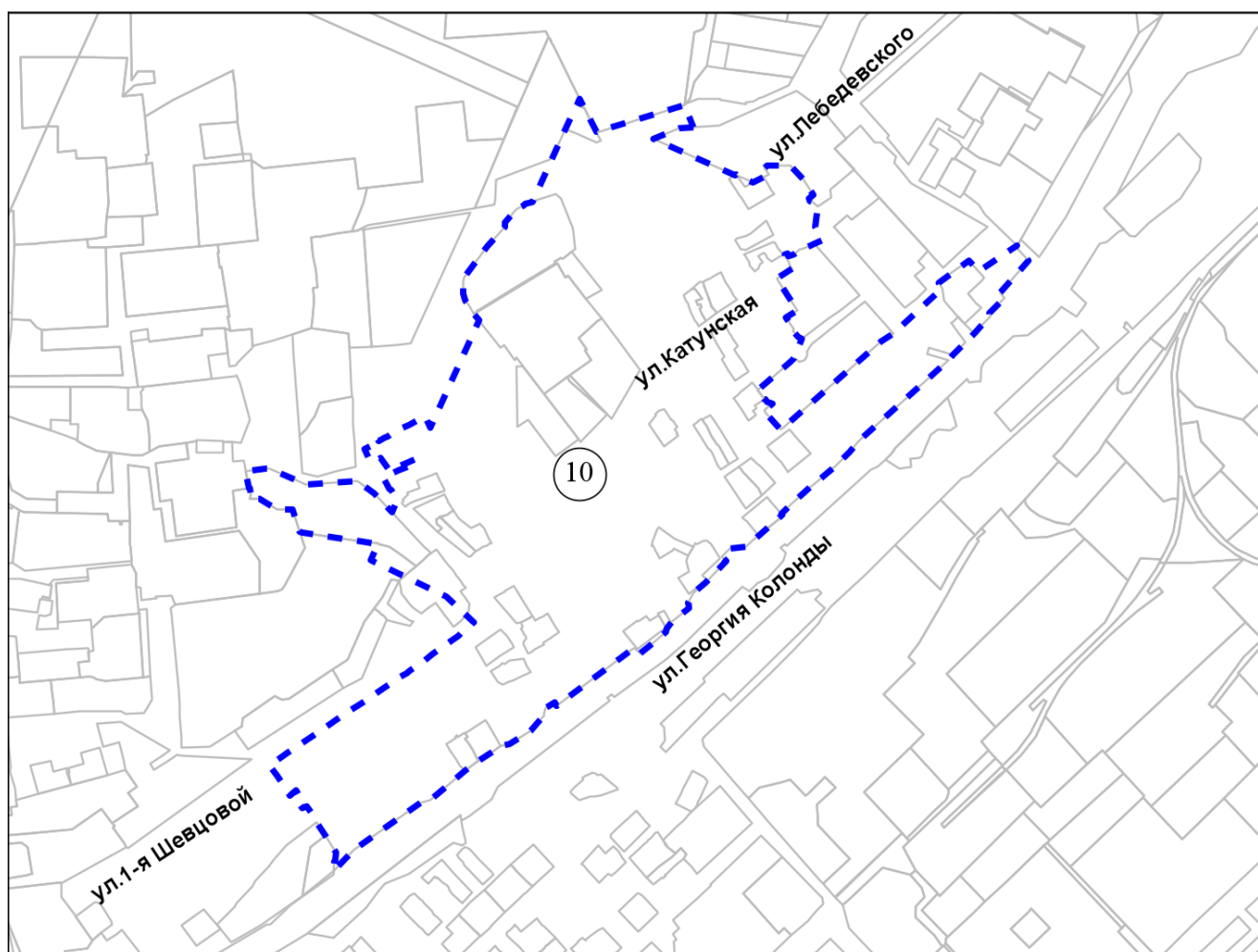


Масштаб 1:5 000

Приложение 10 к карте границ территорий, предусматривающих осуществление комплексного развития территории

Фрагмент карты границ территорий, предусматривающих осуществление комплексного развития территории

10 территория по улице Георгия Колонды

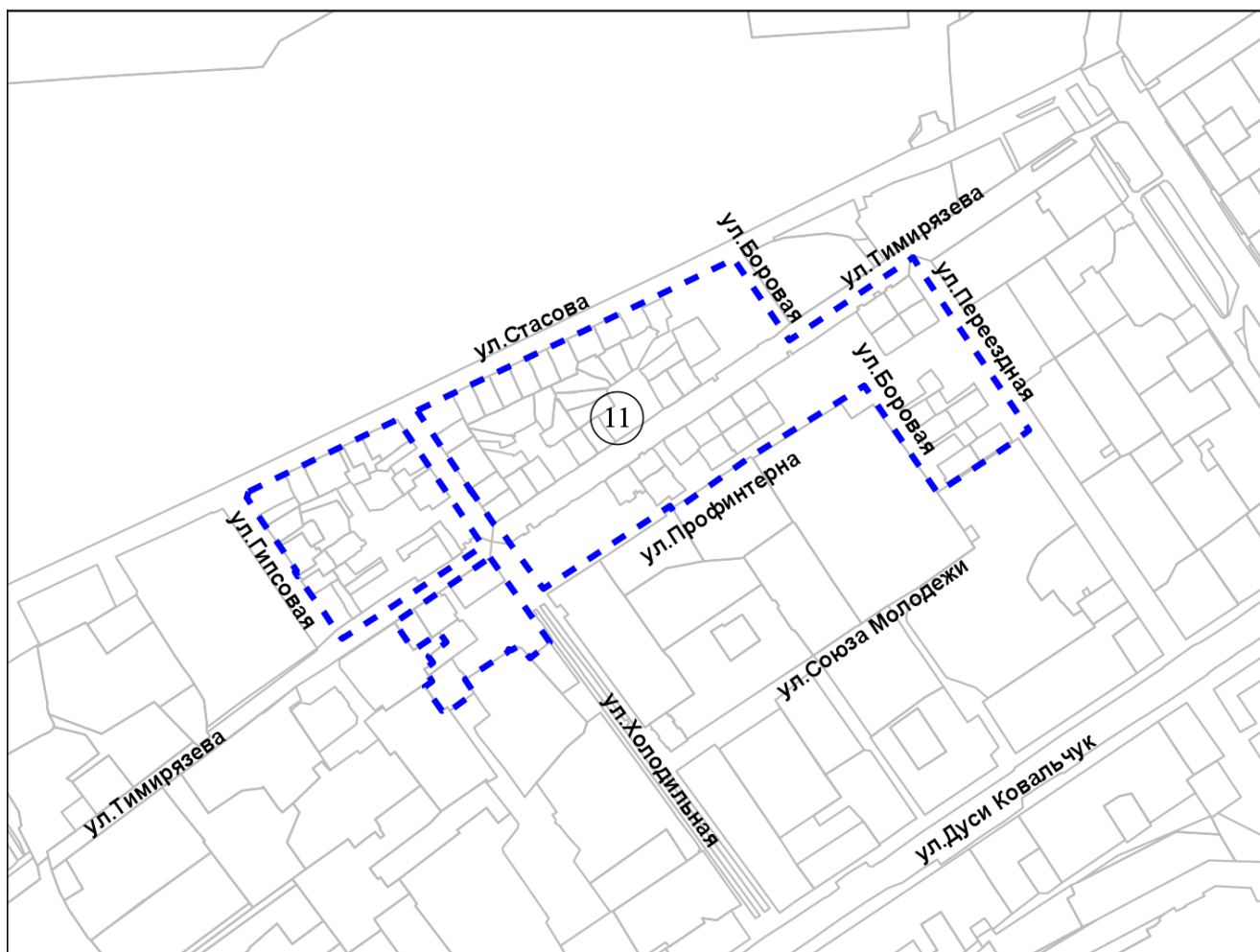


Масштаб 1:12 000

Приложение 11 к карте границ территорий, предусматривающих осуществление комплексного развития территории

Фрагмент карты границ территорий, предусматривающих осуществление комплексного развития территории

11 территория, ограниченная улицами Стасова, Переездной, Союза Молодежи, Боровой, Профинтерна и Гипсовой

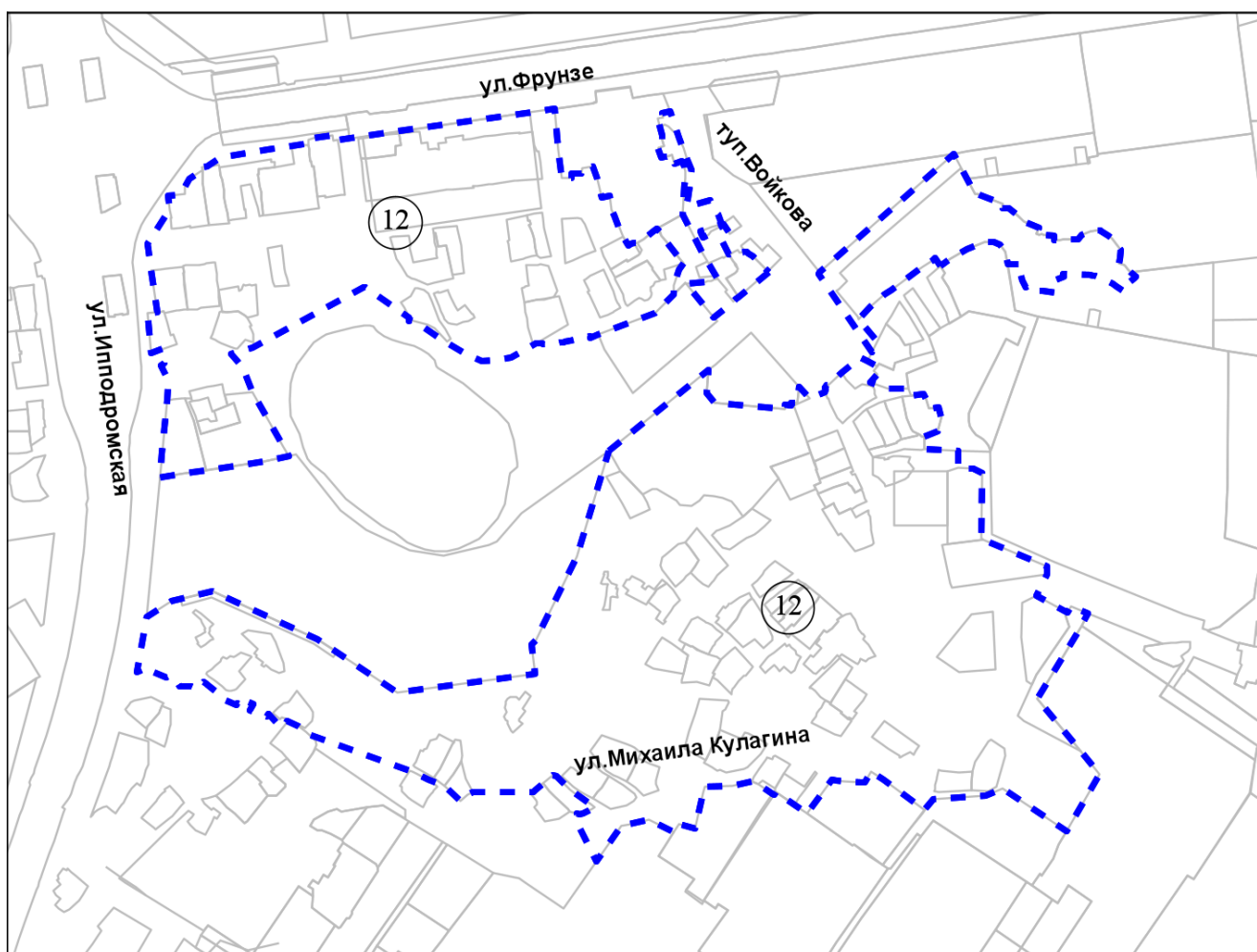


Масштаб 1:10 000

Приложение 12 к карте границ территорий, предусматривающих осуществление комплексного развития территории

Фрагмент карты границ территорий, предусматривающих осуществление комплексного развития территории

- 12 территория, ограниченная улицами Фрунзе, Ипподромской, Михаила Кулагина, тупиком Войкова



Масштаб 1:9 000

Приложение 13 к карте границ территорий, предусматривающих осуществление комплексного развития территории

Фрагмент карты границ территорий, предусматривающих осуществление комплексного развития территории

13 территория по улице Новоселов

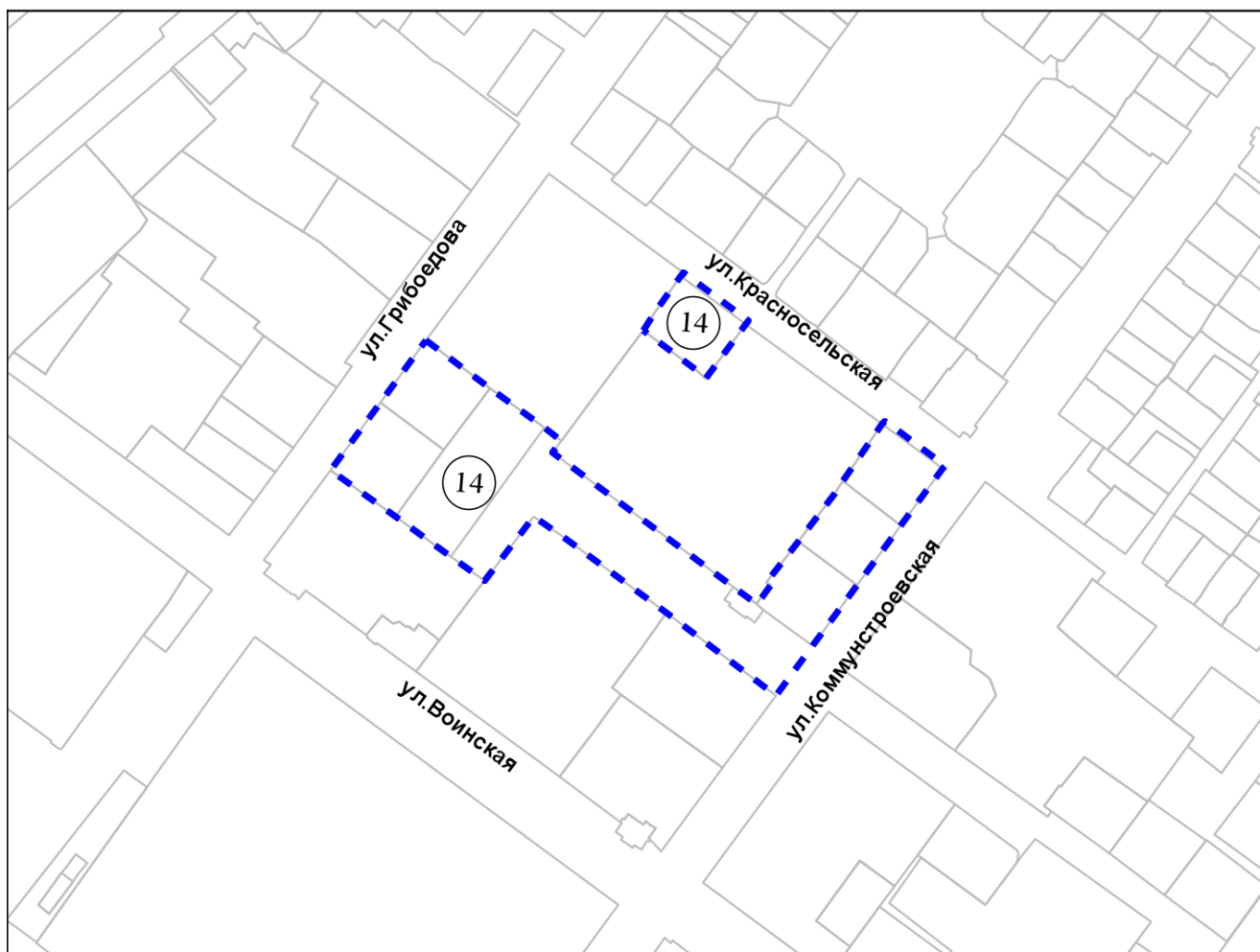


Масштаб 1:5 000

Приложение 14 к карте границ территорий, предусматривающих осуществление комплексного развития территории

Фрагмент карты границ территорий, предусматривающих осуществление комплексного развития территории

- 14 территория, ограниченная улицами Воинской, Грибоедова, Красносельской, Коммунарской

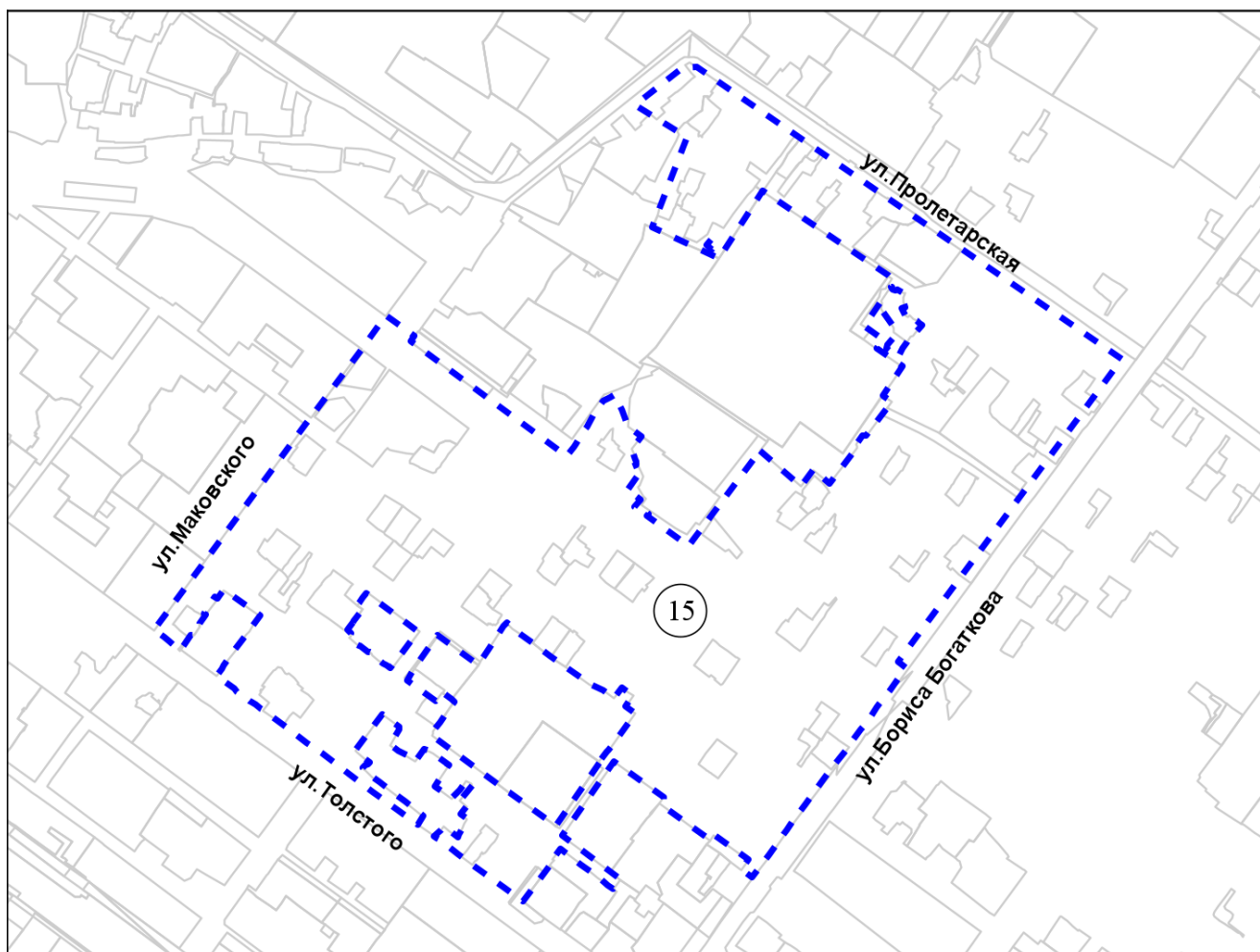


Масштаб 1:5 000

Приложение 15 к карте границ территорий, предусматривающих осуществление комплексного развития территории

Фрагмент карты границ территорий, предусматривающих осуществление комплексного развития территории

15 территория, ограниченная улицами Толстого, Маковского, Пролетарской, Бориса Богаткова

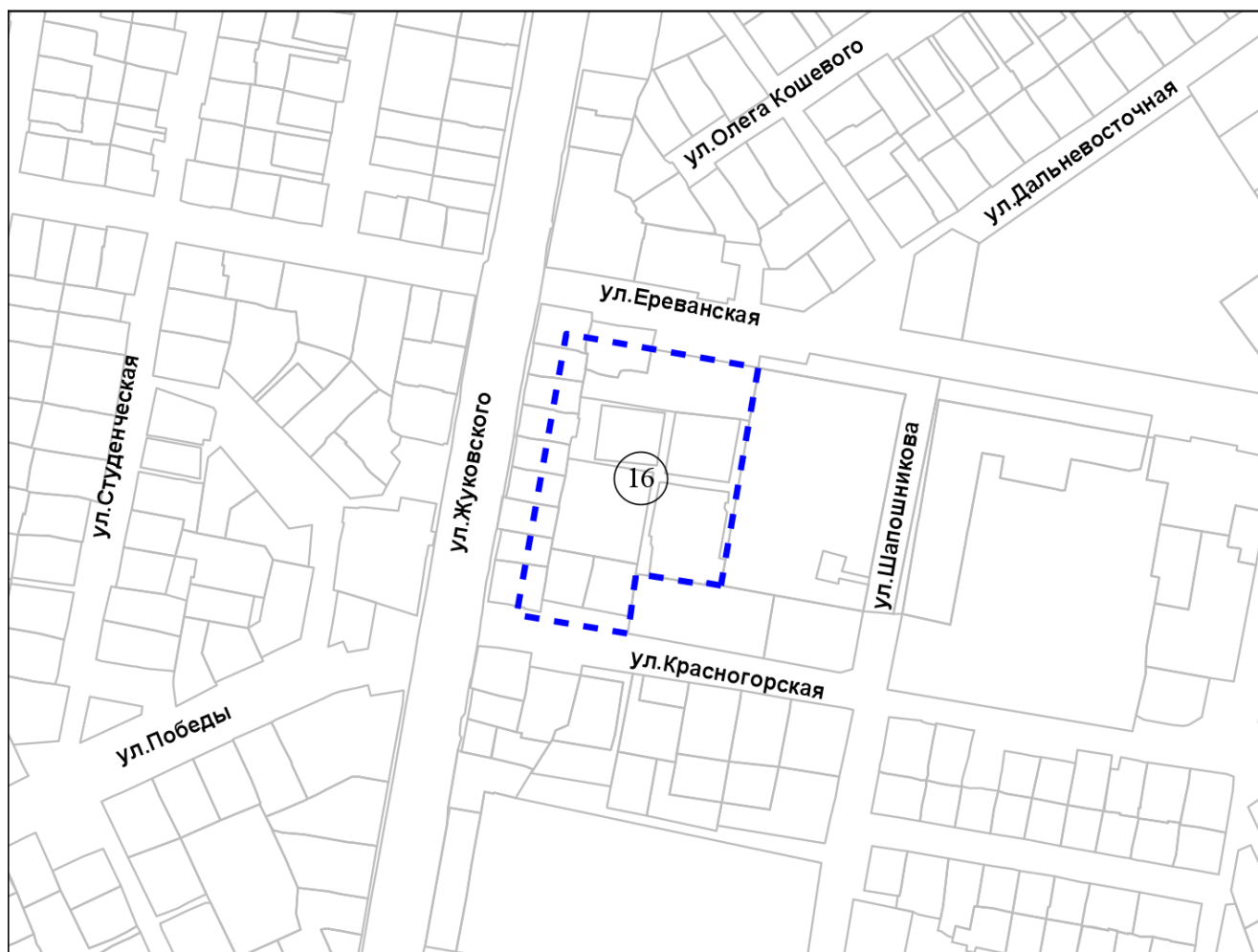


Масштаб 1:12 000

Приложение 16 к карте границ территорий, предусматривающих осуществление комплексного развития территории

Фрагмент карты границ территорий, предусматривающих осуществление комплексного развития территории

- 16 территория, ограниченная улицами Жуковского, Ереванской, Шапошникова и Красногорской



Масштаб 1:5 000

Приложение 17 к карте границ
территорий, предусматривающих
осуществление комплексного
развития территории

Фрагмент карты границ территорий, предусматривающих осуществление
комплексного развития территории

17 территория по Бердскому шоссе



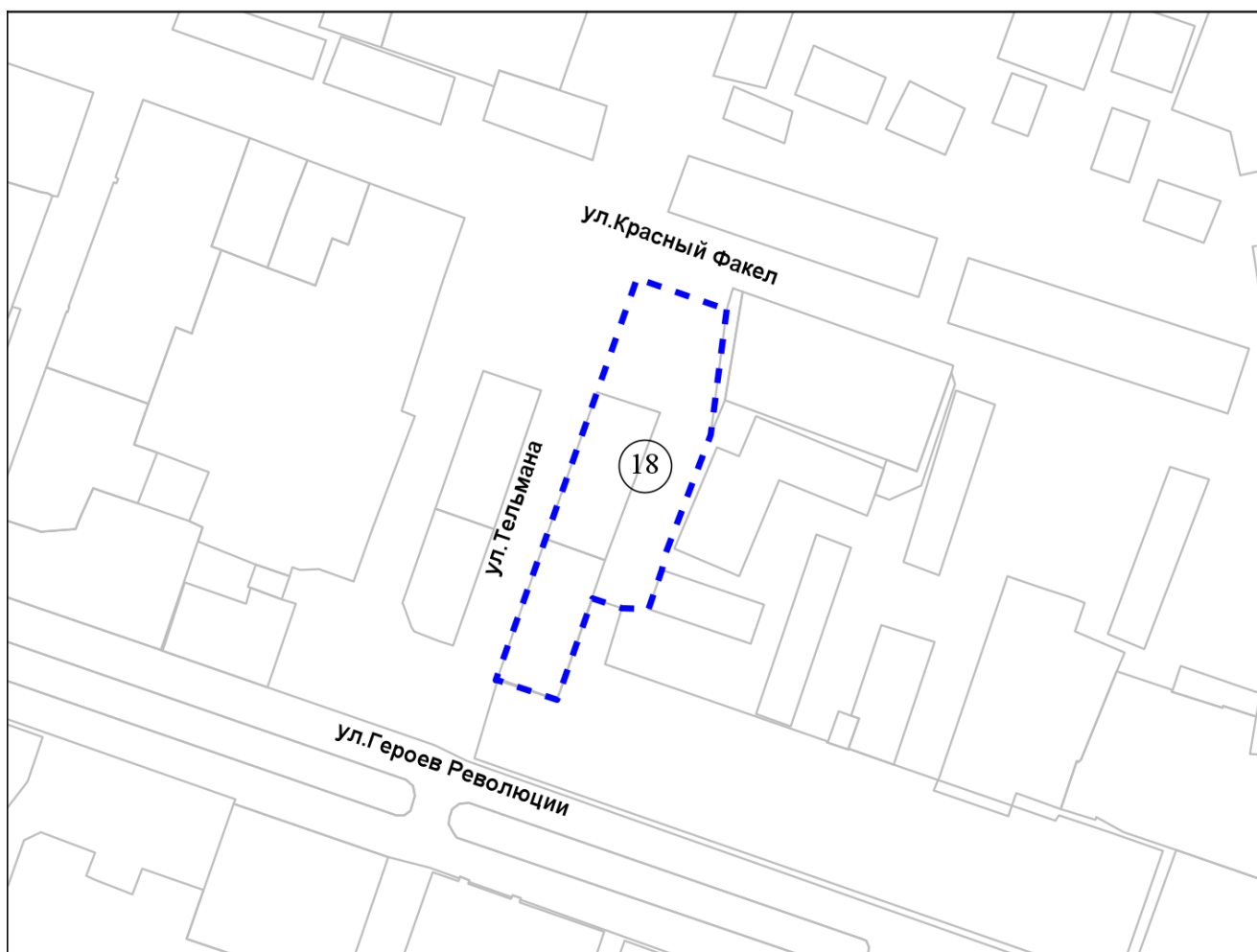
Масштаб 1:7 000

Приложение 18 к карте границ территорий, предусматривающих осуществление комплексного развития территории

Фрагмент карты границ территорий, предусматривающих осуществление комплексного развития территории

18

территория, ограниченная улицами Красный Факел, Тельмана, Героев Революции

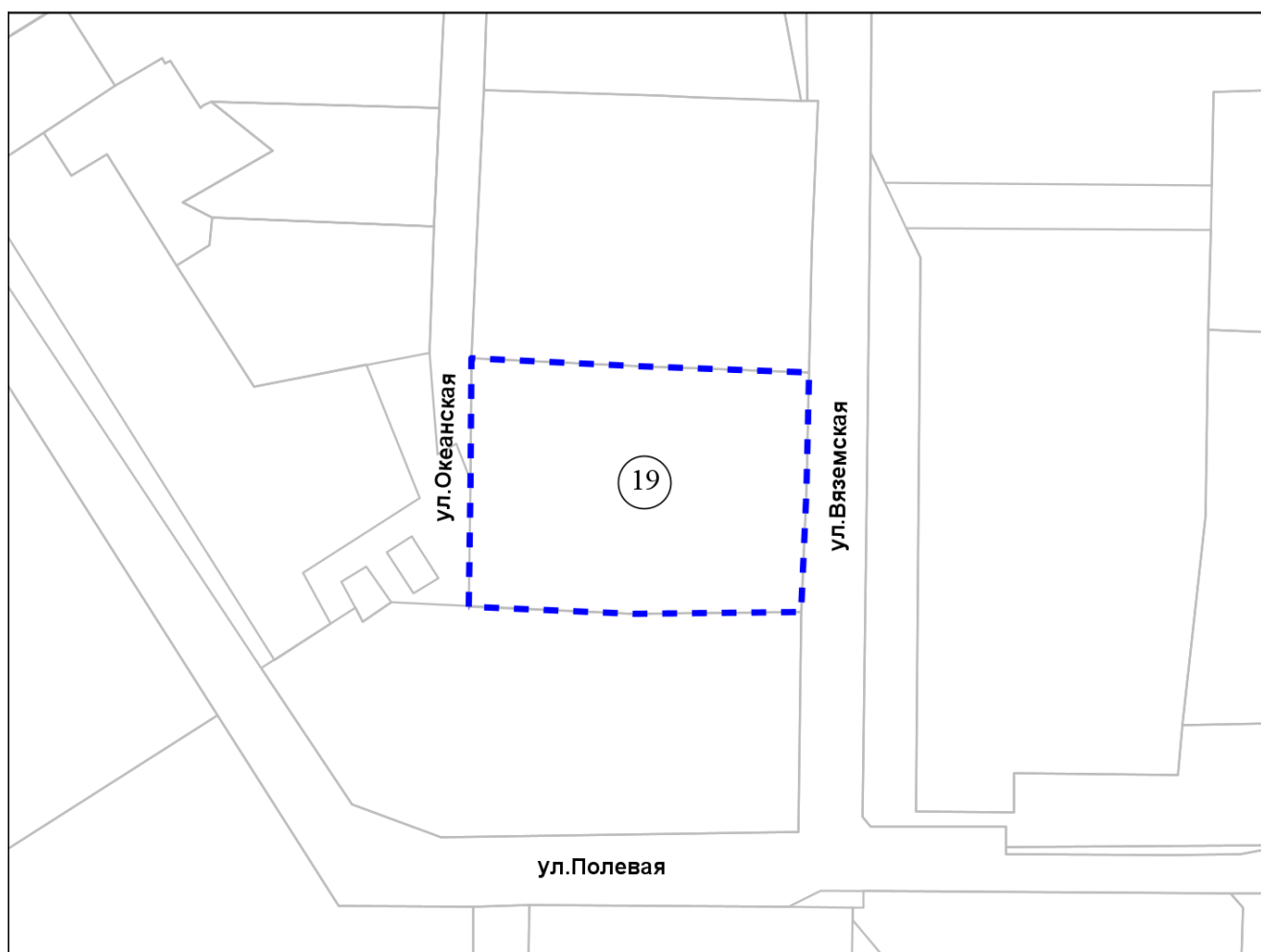


Масштаб 1:4 000

Приложение 19 к карте границ территорий, предусматривающих осуществление комплексного развития территории

Фрагмент карты границ территорий, предусматривающих осуществление комплексного развития территории

19 территория, ограниченная улицами Океанской и Вяземской

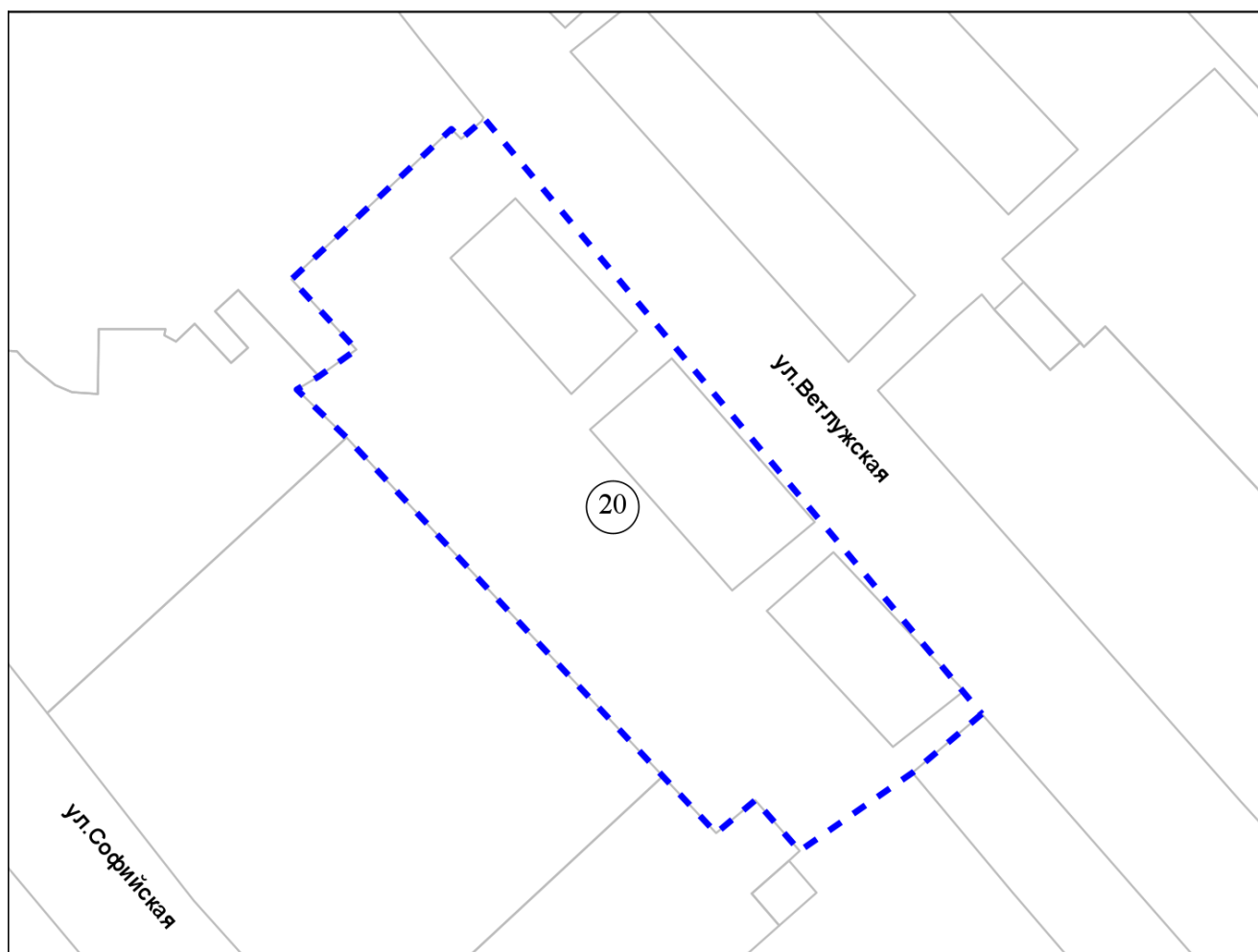


Масштаб 1:3 000

Приложение 20 к карте границ
территорий, предусматривающих
осуществление комплексного
развития территории

Фрагмент карты границ территорий, предусматривающих осуществление
комплексного развития территории

20 территория по улице Ветлужской

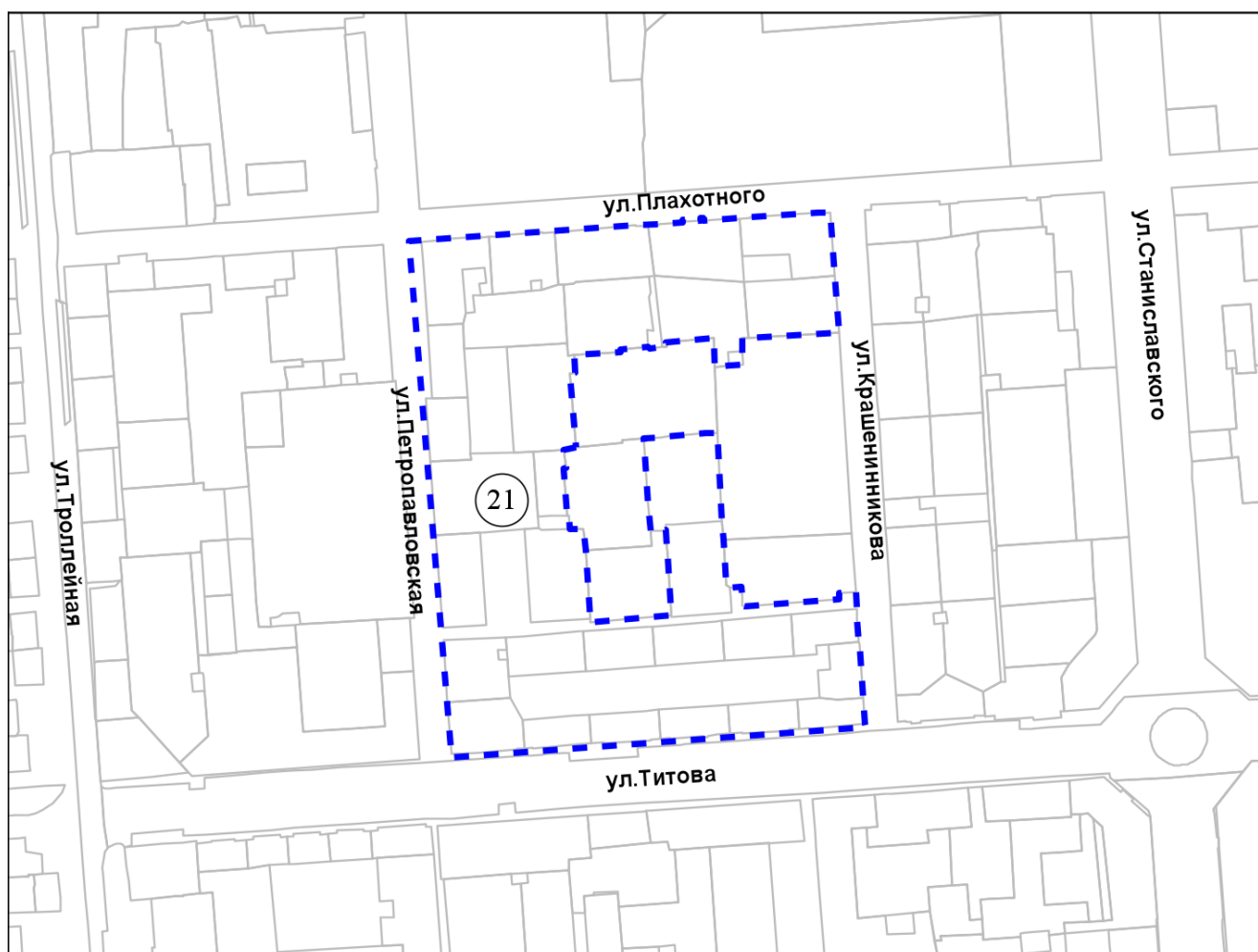


Масштаб 1:2 000

Приложение 21 к карте границ территорий, предусматривающих осуществление комплексного развития территории

Фрагмент карты границ территорий, предусматривающих осуществление комплексного развития территории

21 территория, ограниченная улицами Плехотного, Крашенинникова, Титова, Петропавловской

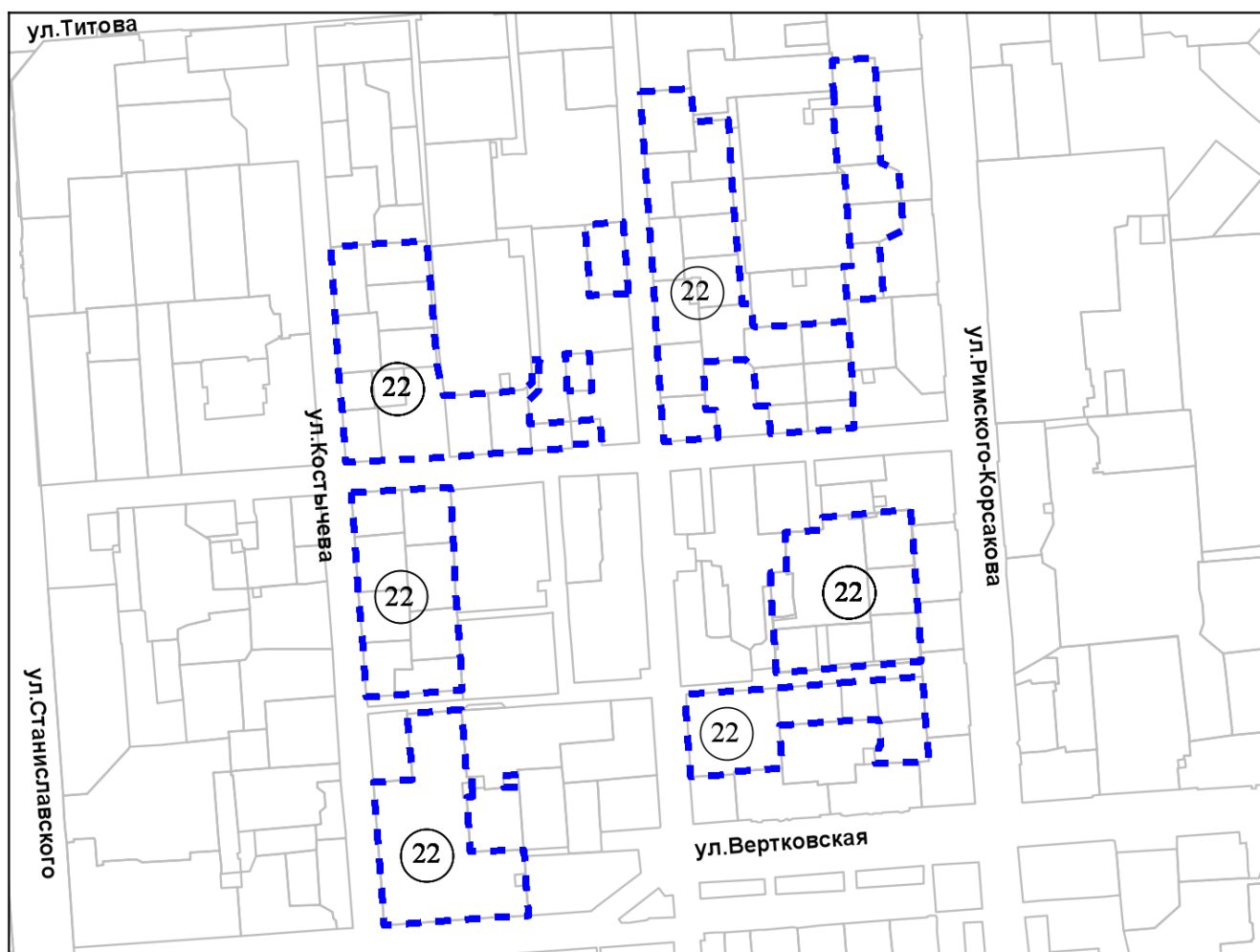


Масштаб 1:8 000

Приложение 22 к карте границ территорий, предусматривающих осуществление комплексного развития территории

Фрагмент карты границ территорий, предусматривающих осуществление комплексного развития территории

22 территория, ограниченная улицами Титова, Костычева, Вертковской, Римского-Корсакова



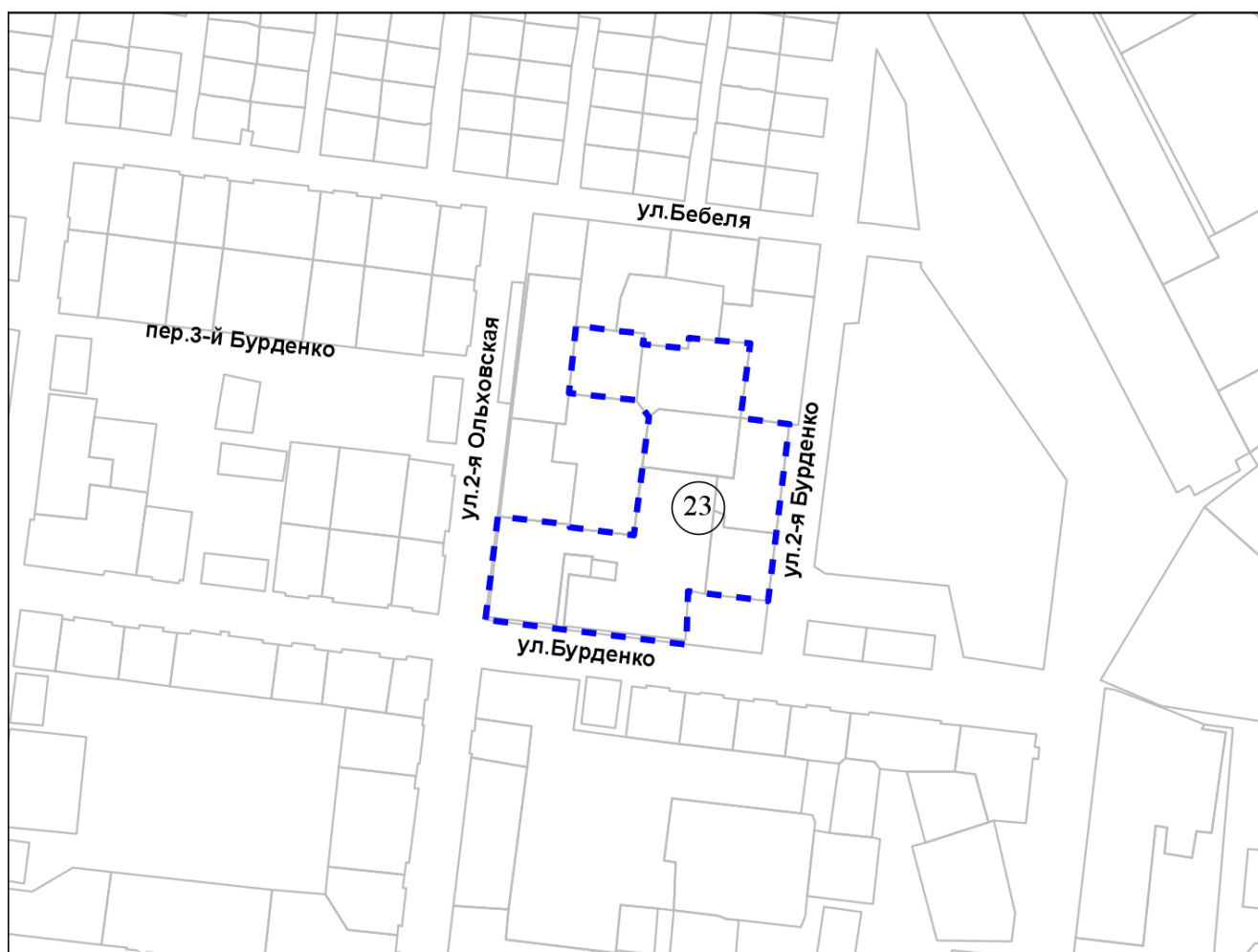
Масштаб 1:9 000

Приложение 23 к карте границ территорий, предусматривающих осуществление комплексного развития территории

Фрагмент карты границ территорий, предусматривающих осуществление комплексного развития территории

23

территория, ограниченная улицами Бебеля, 2-й Бурденко, Бурденко, 2-й Ольховской



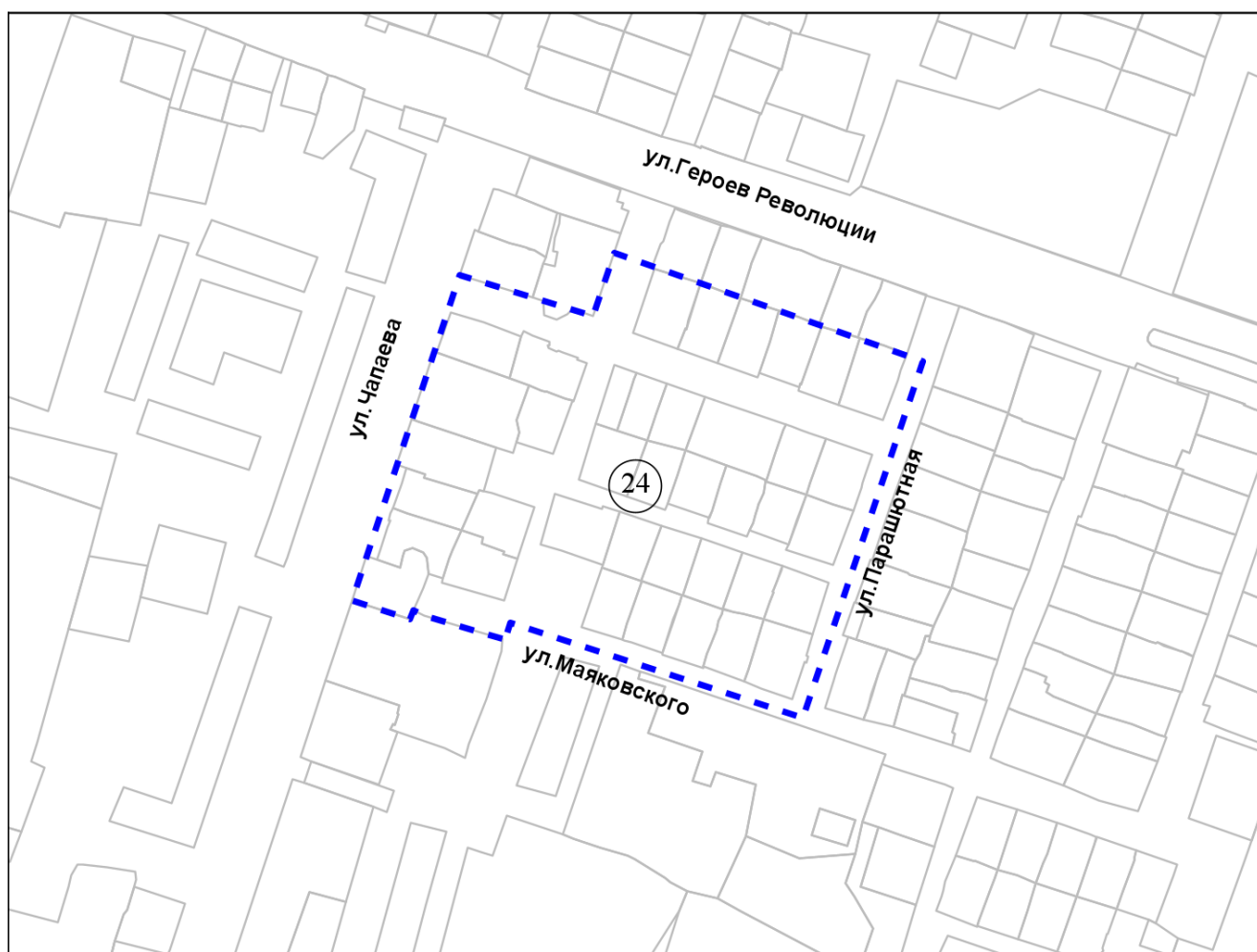
Масштаб 1:5 000

Приложение 24 к карте границ территорий, предусматривающих осуществление комплексного развития территории

Фрагмент карты границ территорий, предусматривающих осуществление комплексного развития территории

24

территория, ограниченная улицами Чапаева, Героев Революции, Парашютной, Маяковского

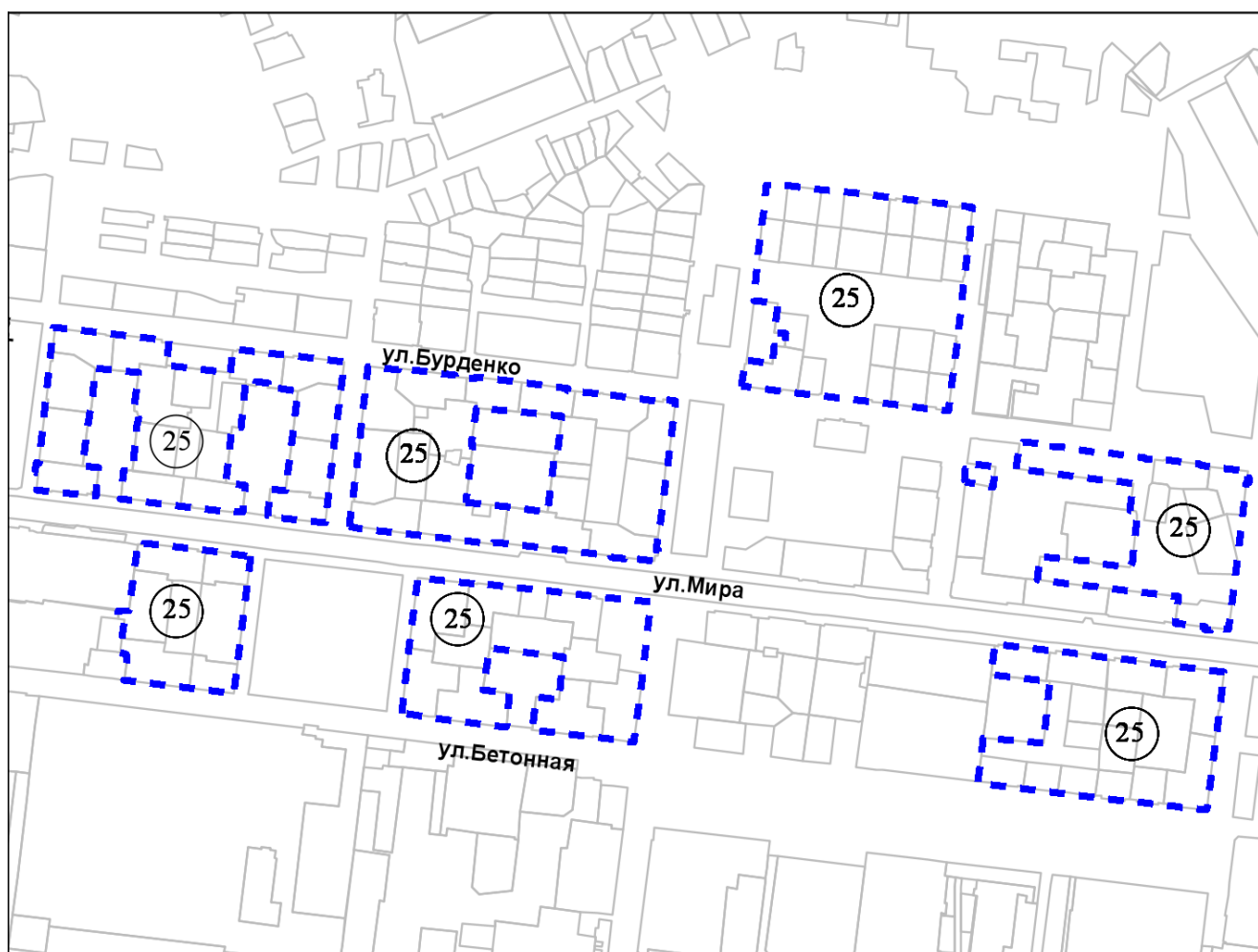


Масштаб 1:5 000

Приложение 25 к карте границ территорий, предусматривающих осуществление комплексного развития территории

Фрагмент карты границ территорий, предусматривающих осуществление комплексного развития территории

25 территория по улице Мира

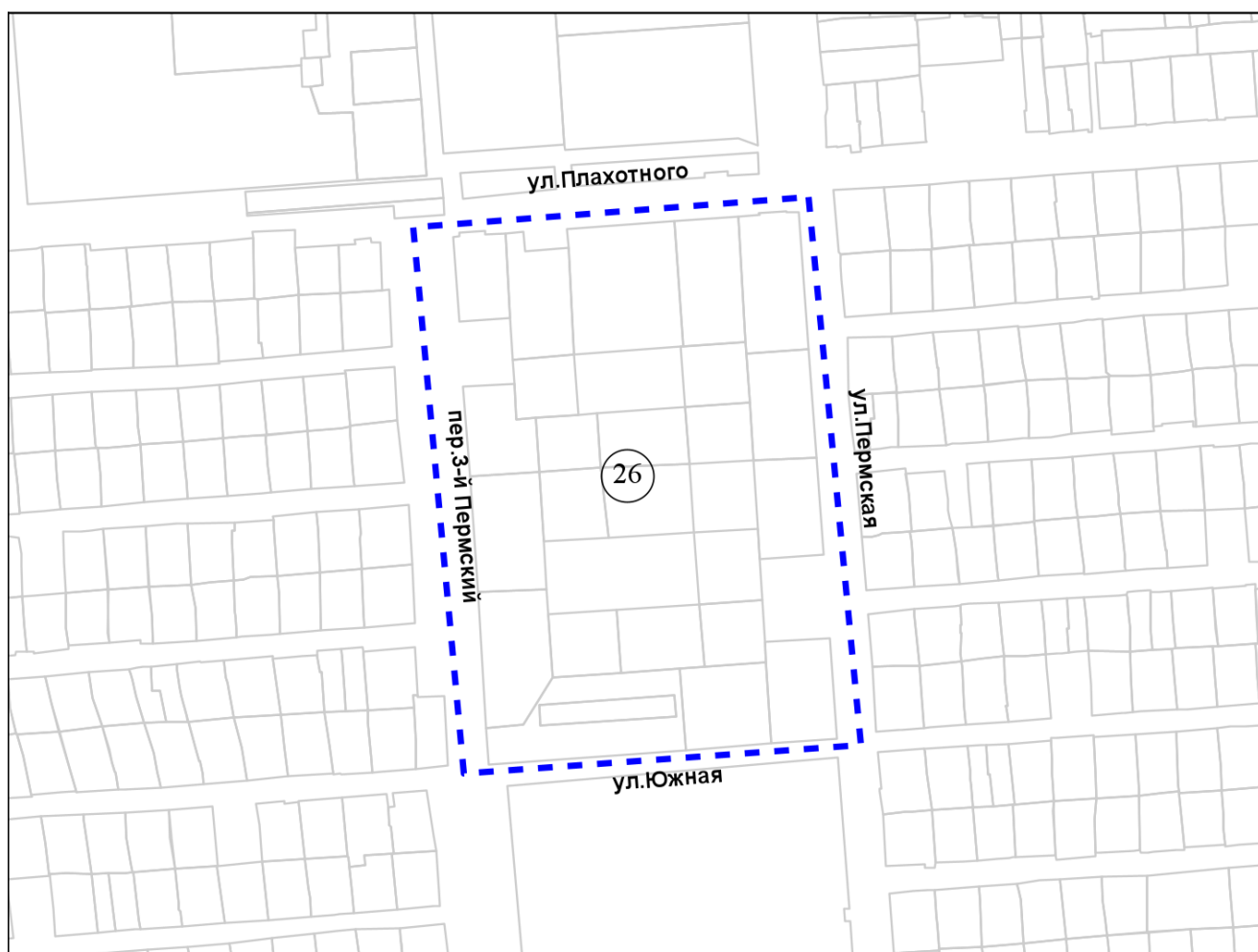


Масштаб 1:10 000

Приложение 26 к карте границ
территорий, предусматривающих
осуществление комплексного
развития территории

Фрагмент карты границ территорий, предусматривающих осуществление
комплексного развития территории

- 26 территория, ограниченная улицами Южной, Пермской, Плахотного и
переулком 3-м Пермским

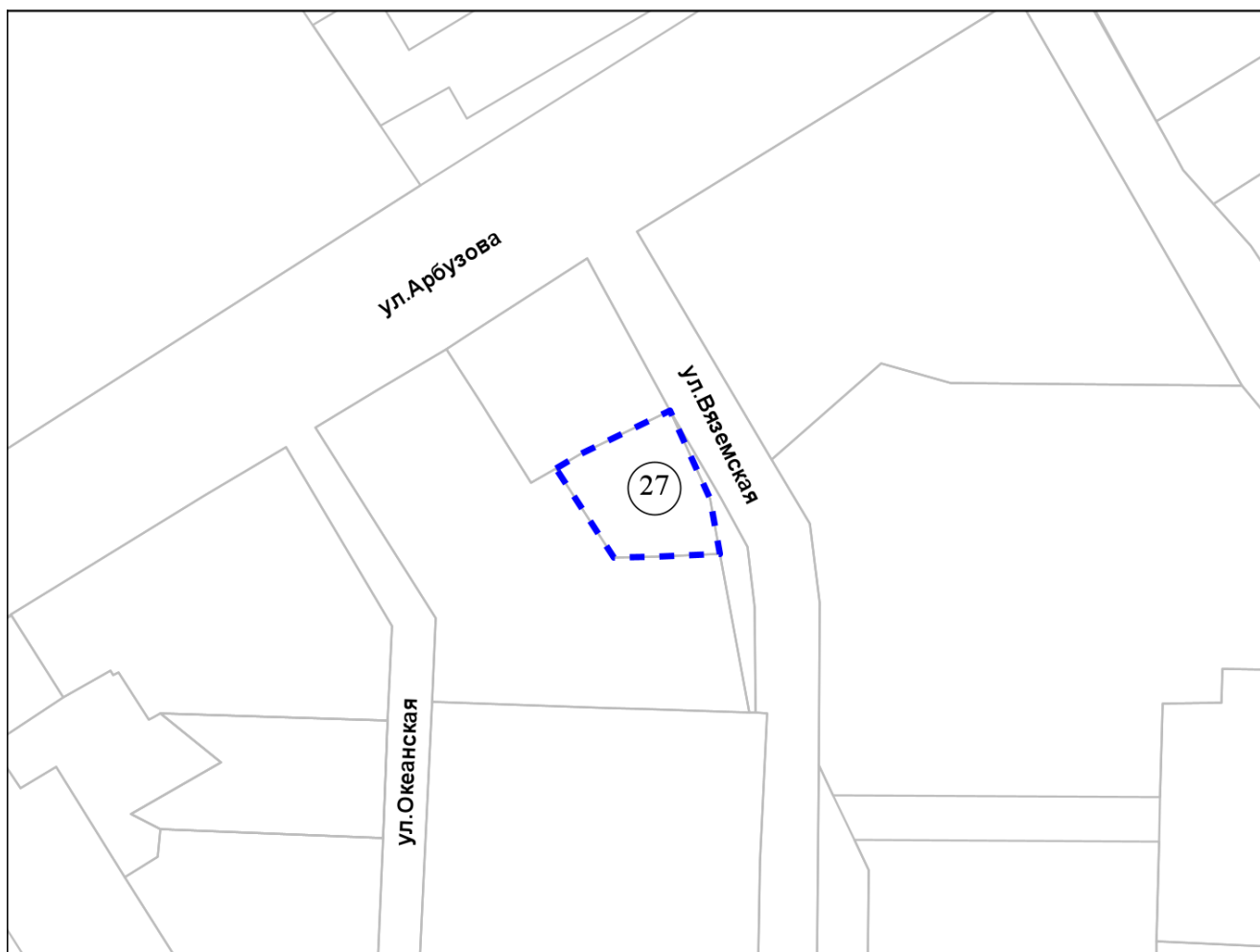


Масштаб 1:5 000

Приложение 27 к карте границ территорий, предусматривающих осуществление комплексного развития территории

Фрагмент карты границ территорий, предусматривающих осуществление комплексного развития территории

27 территория по улице Вяземской

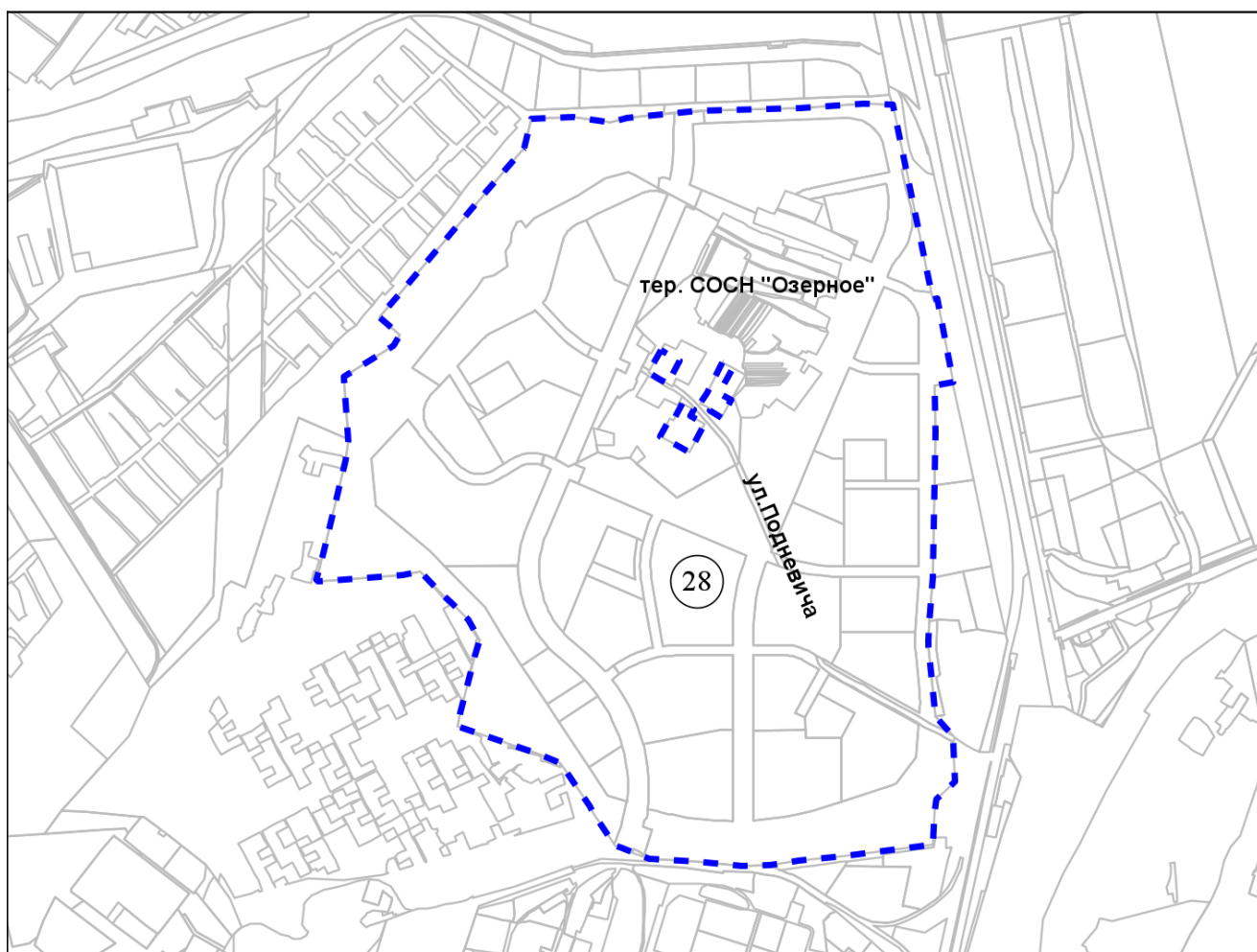


Масштаб 1:3 000

Приложение 28 к карте границ территорий, предусматривающих осуществление комплексного развития территории

Фрагмент карты границ территорий, предусматривающих осуществление комплексного развития территории

28 территория по улице Подневича

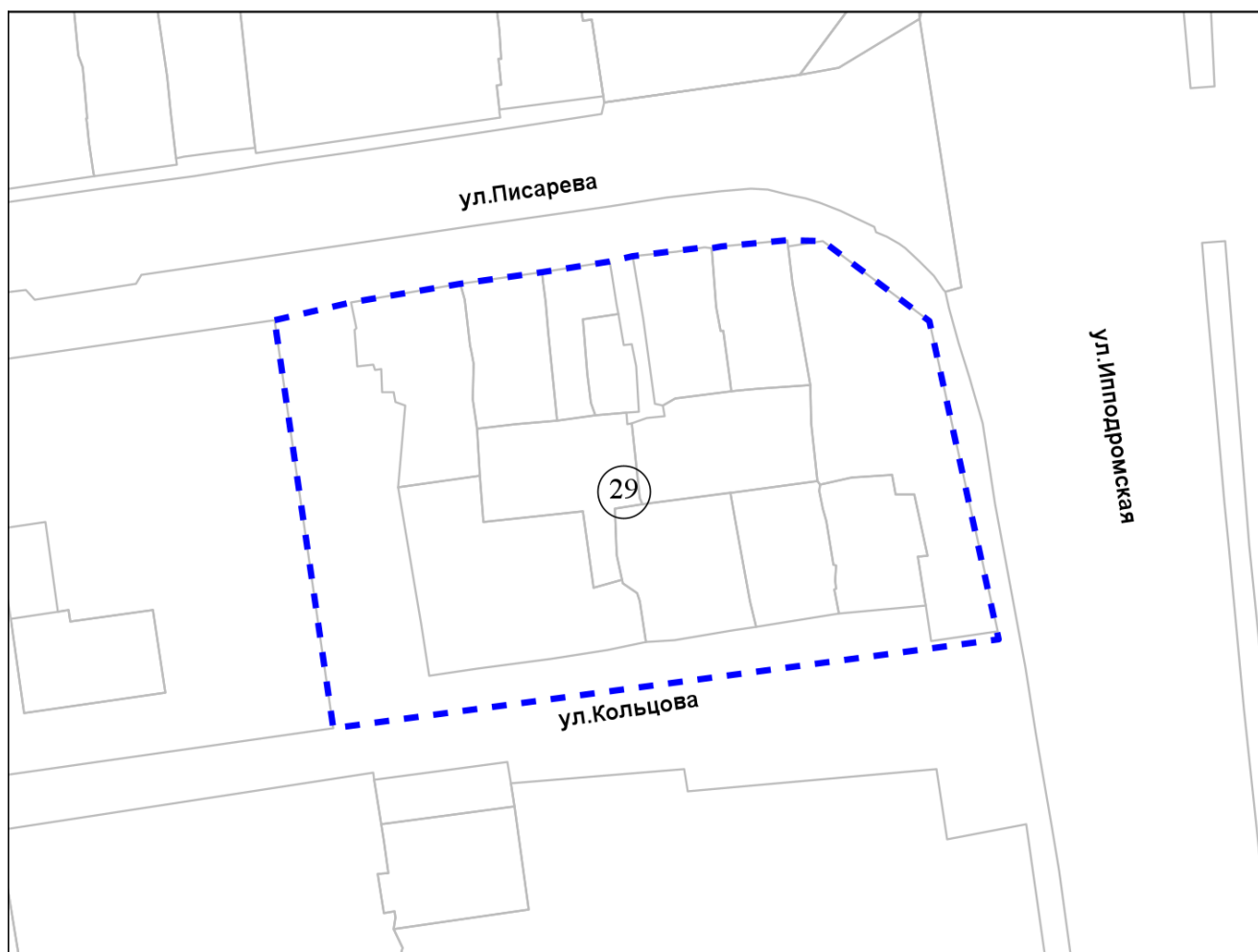


Масштаб 1:25 000

Приложение 29 к карте границ
территорий, предусматривающих
осуществление комплексного
развития территории

Фрагмент карты границ территорий, предусматривающих осуществление
комплексного развития территории

29 территория, ограниченная улицами Писарева, Ипподромской, Кольцова

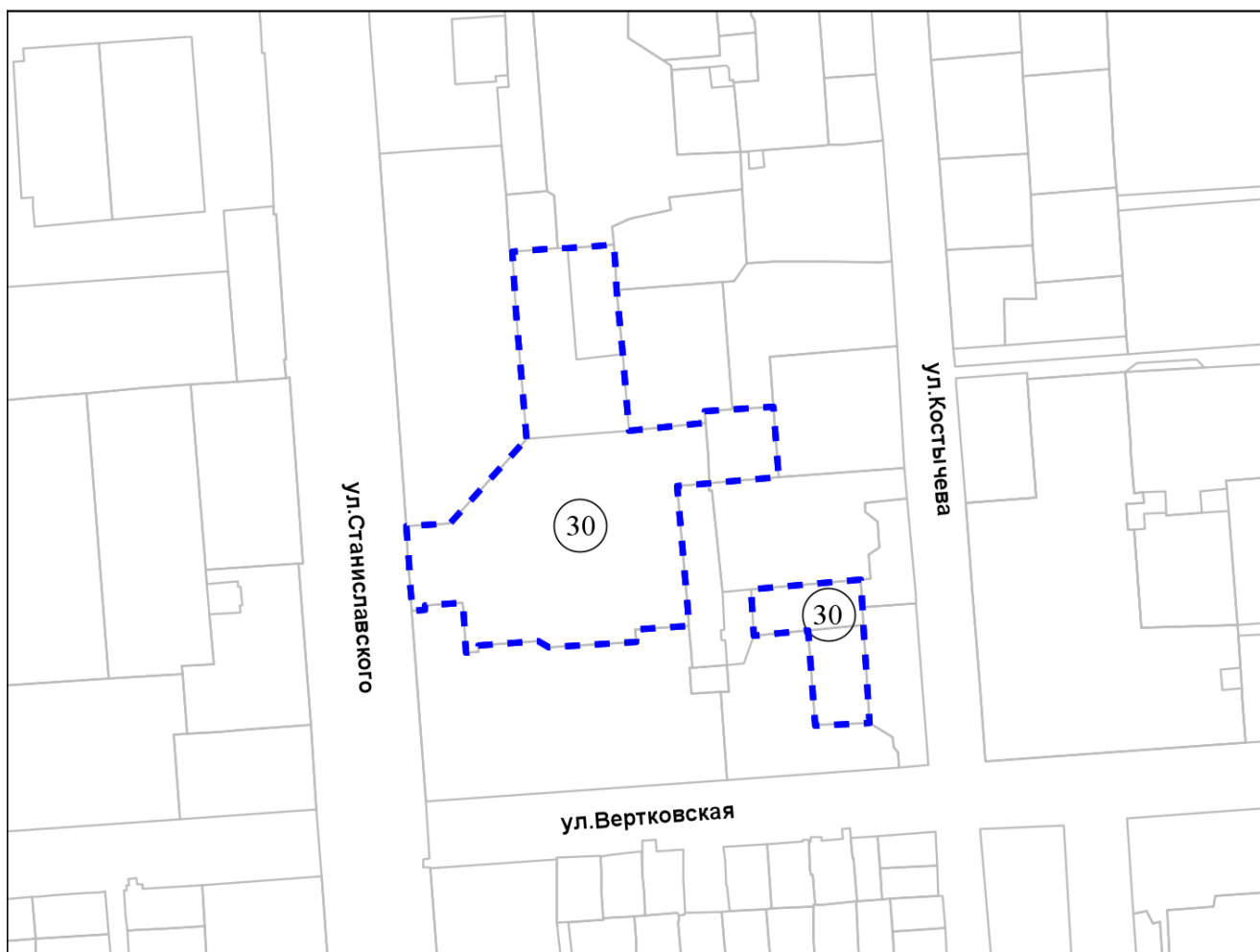


Масштаб 1:2 000

Приложение 30 к карте границ территорий, предусматривающих осуществление комплексного развития территории

Фрагмент карты границ территорий, предусматривающих осуществление комплексного развития территории

30 территория по улицам Станиславского, Вертковской, Костычева



Масштаб 1:5 000

Приложение 31 к карте границ территорий, предусматривающих осуществление комплексного развития территории

Фрагмент карты границ территорий, предусматривающих осуществление комплексного развития территории

31 территория по улице Днепровской

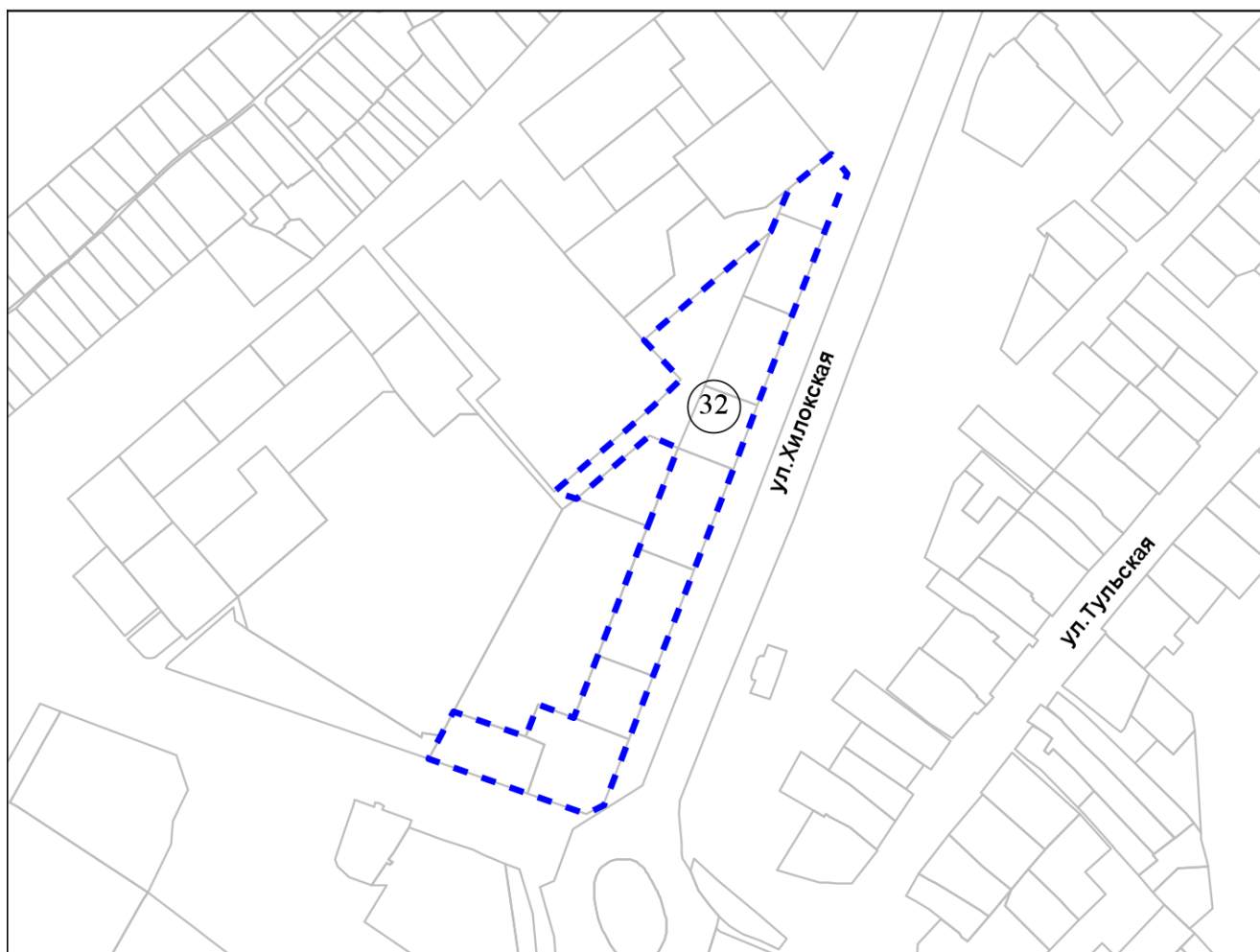


Масштаб 1:5 000

Приложение 32 к карте границ территорий, предусматривающих осуществление комплексного развития территории

Фрагмент карты границ территорий, предусматривающих осуществление комплексного развития территории

32 территория по улице Хилокской

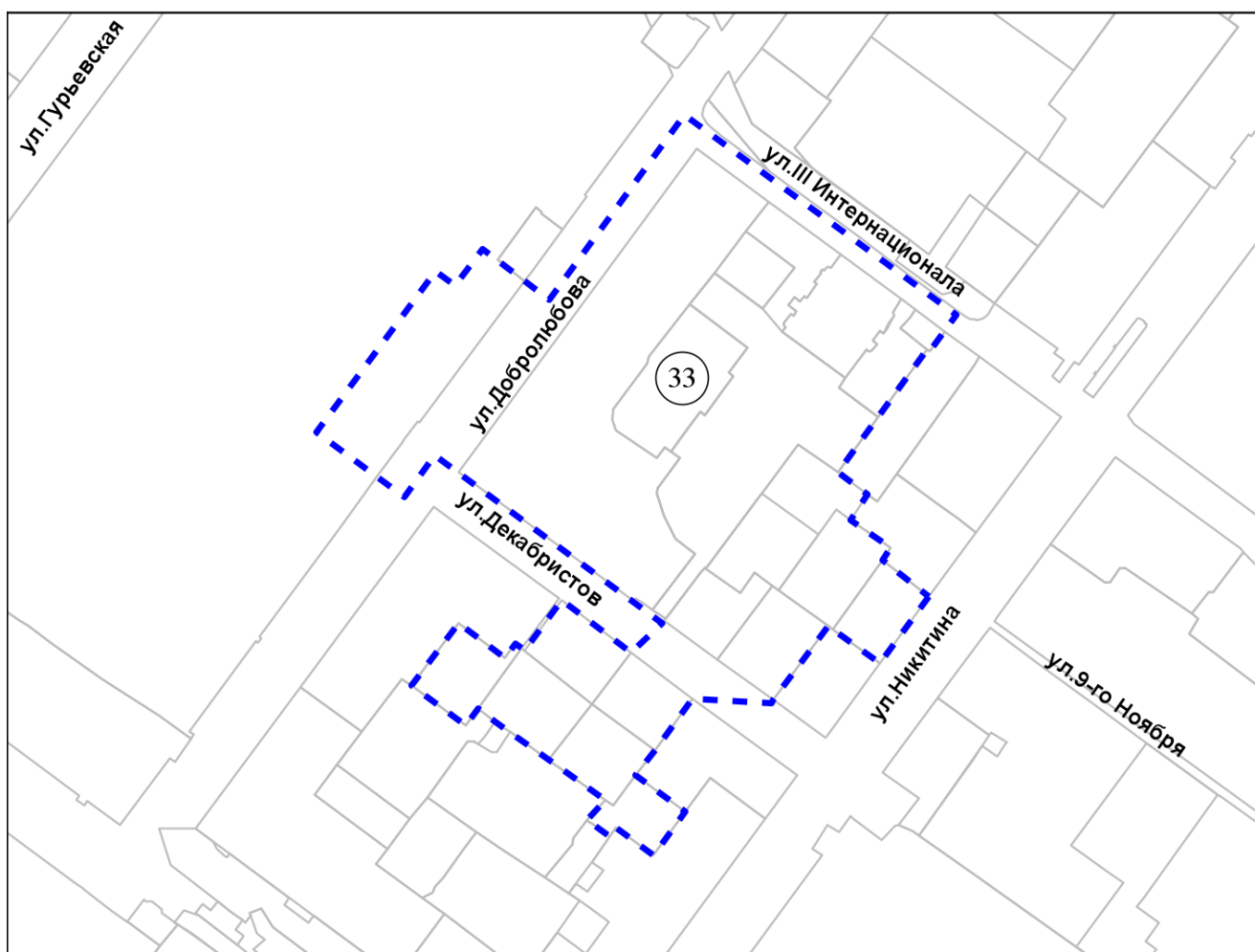


Масштаб 1:5 000

Приложение 33 к карте границ территорий, предусматривающих осуществление комплексного развития территории

Фрагмент карты границ территорий, предусматривающих осуществление комплексного развития территории

33 территория, ограниченная улицами Никитина, Добролюбова, III Интернационала

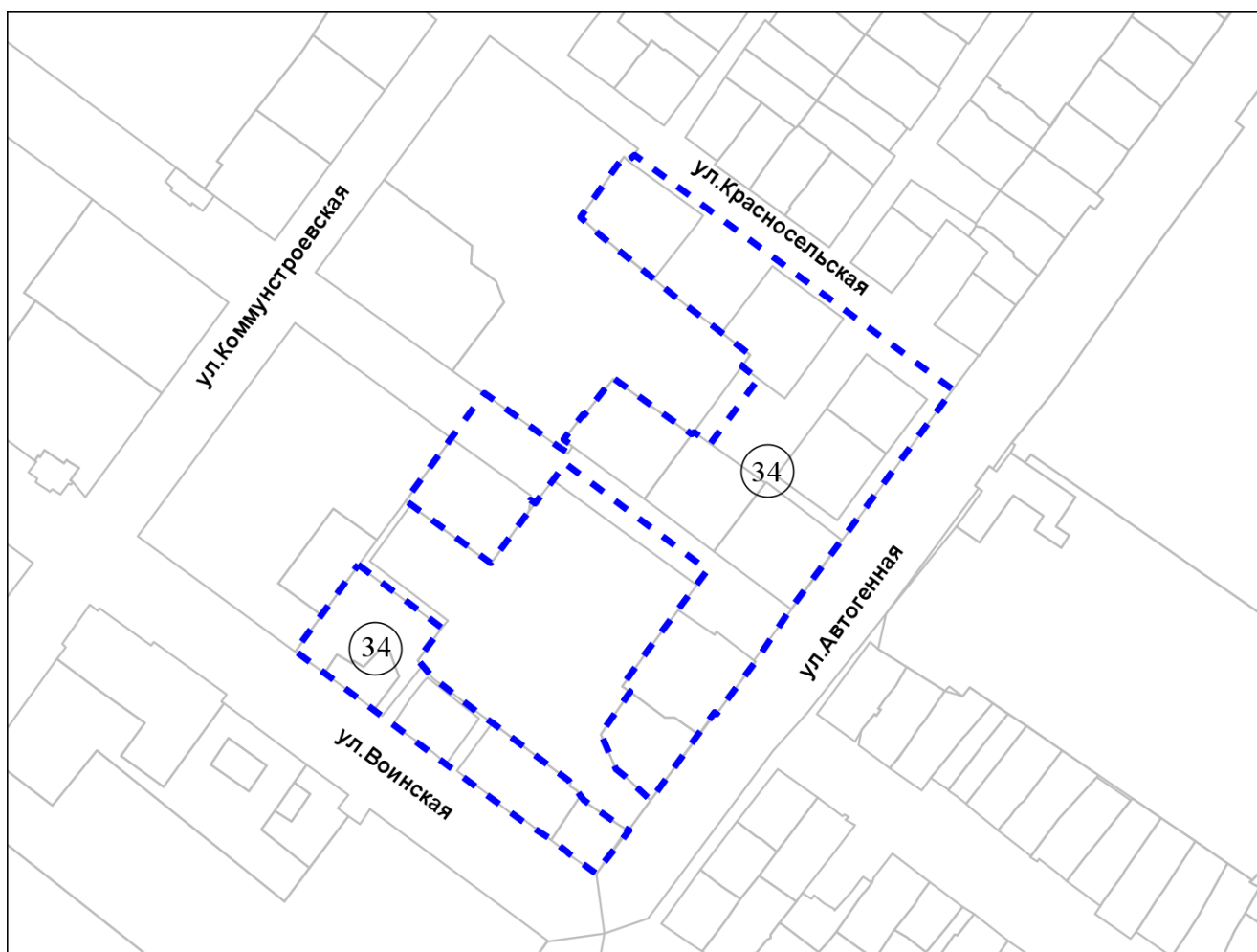


Масштаб 1:5 000

Приложение 34 к карте границ территорий, предусматривающих осуществление комплексного развития территории

Фрагмент карты границ территорий, предусматривающих осуществление комплексного развития территории

- 34 территория, ограниченная улицами Красносельской, Автогенной, Воинской, Коммунарской



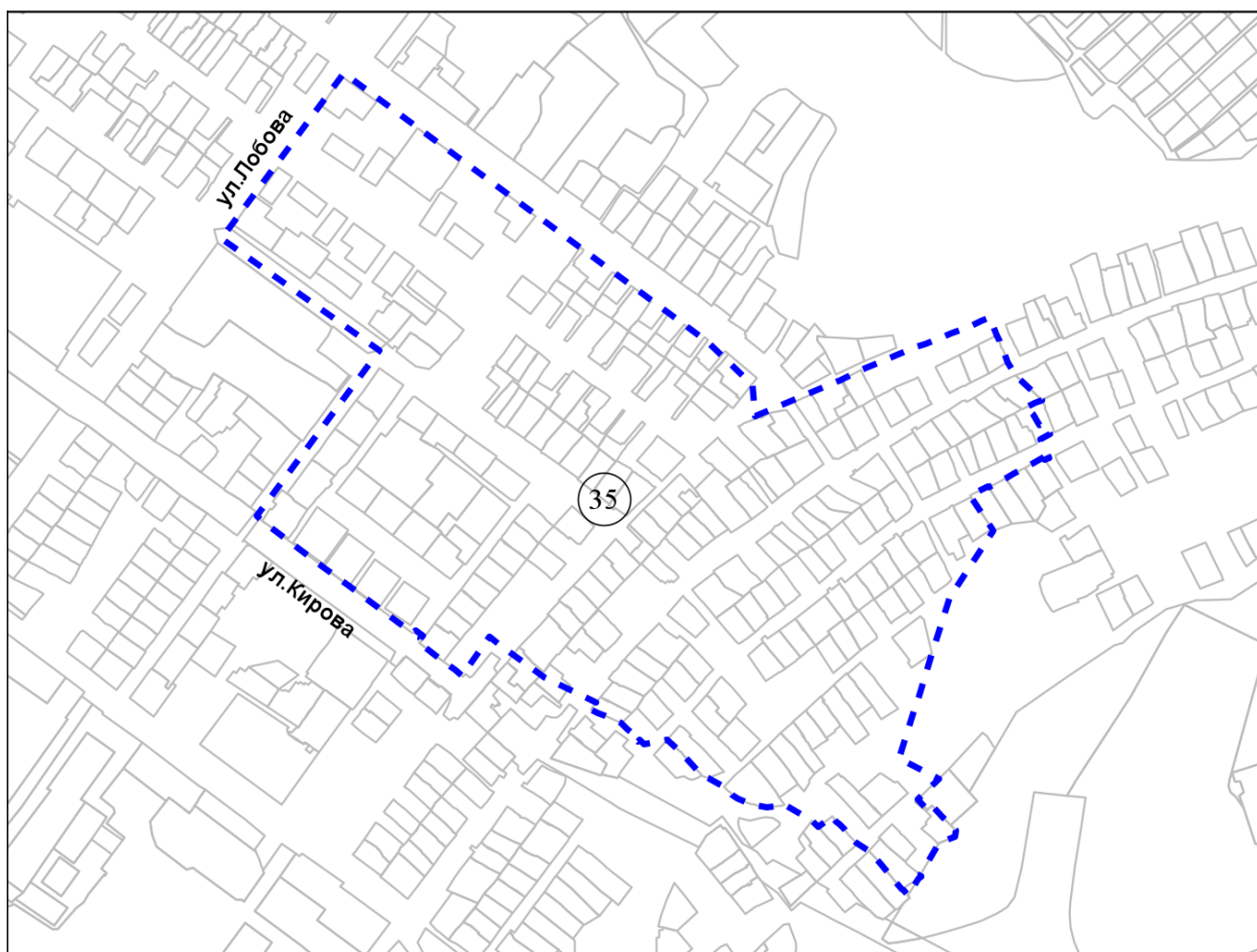
Масштаб 1:4 000

Приложение 35 к карте границ
территорий, предусматривающих
осуществление комплексного
развития территории

Фрагмент карты границ территорий, предусматривающих осуществление
комплексного развития территории

35

территория по улицам Кирова, Лобова

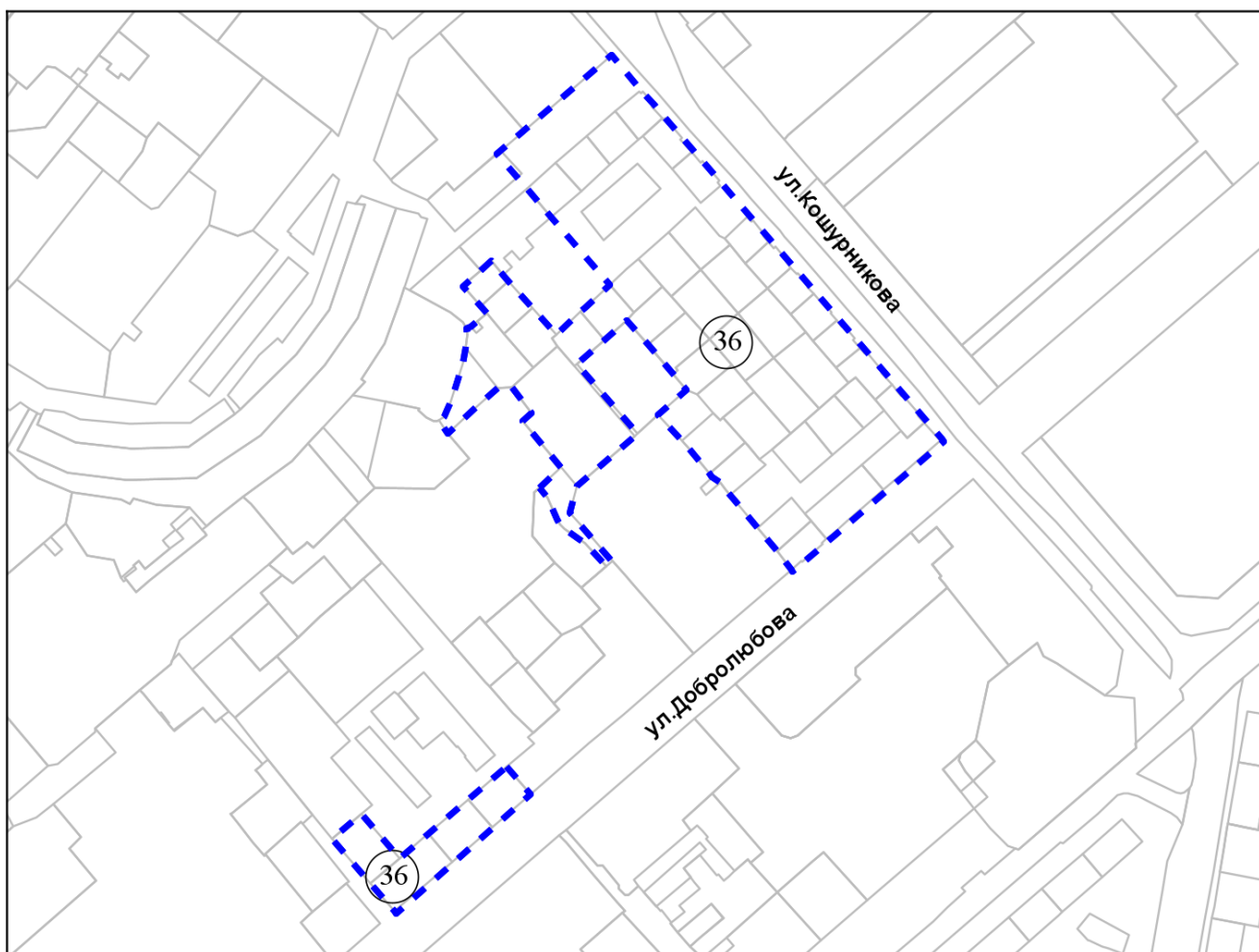


Масштаб 1:10 000

Приложение 36 к карте границ
территорий, предусматривающих
осуществление комплексного
развития территории

Фрагмент карты границ территорий, предусматривающих осуществление
комплексного развития территории

36 территория по улице Добролюбова

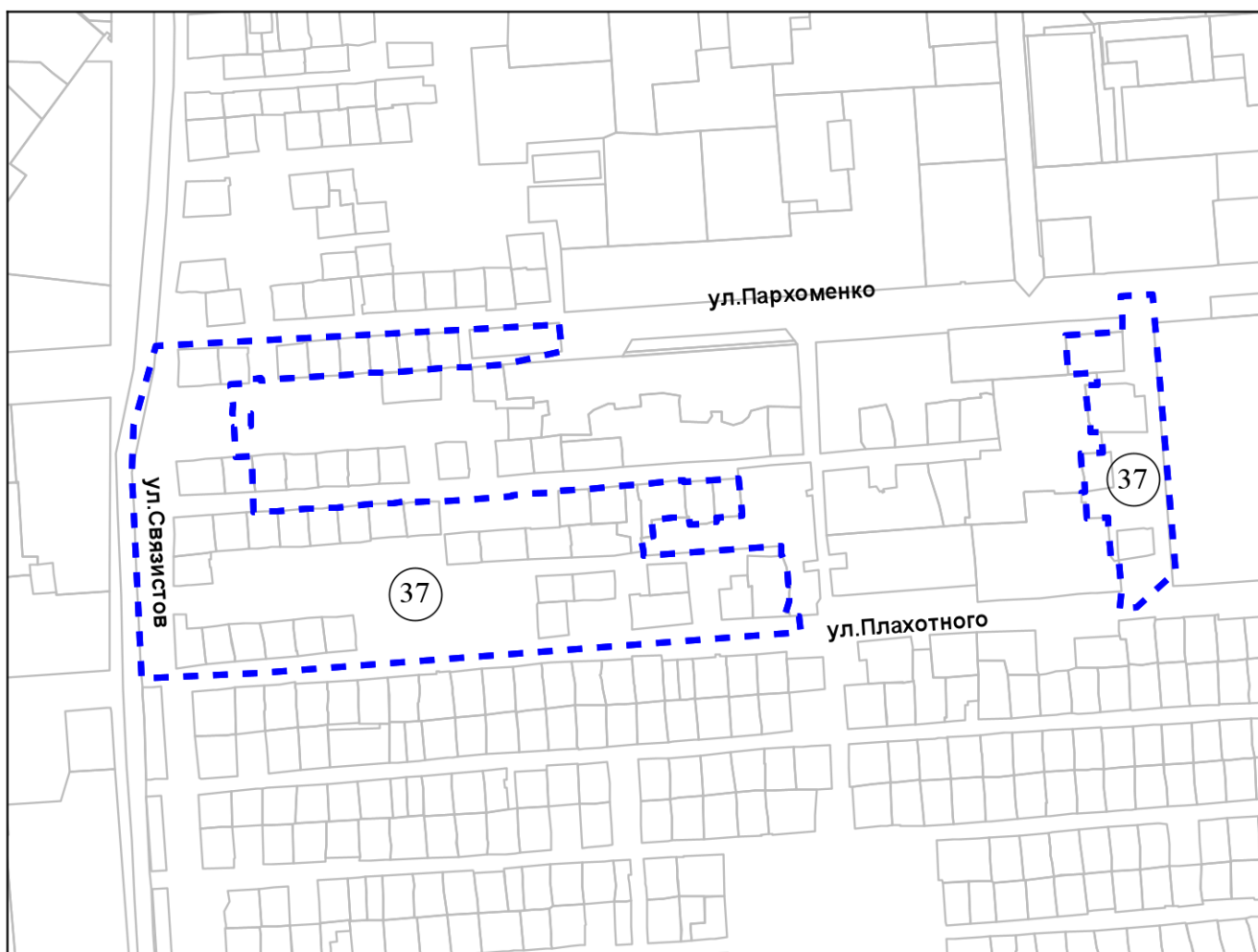


Масштаб 1:8 000

Приложение 37 к карте границ территорий, предусматривающих осуществление комплексного развития территории

Фрагмент карты границ территорий, предусматривающих осуществление комплексного развития территории

37 территория по улицам Пархоменко, Плахотного, Связистов

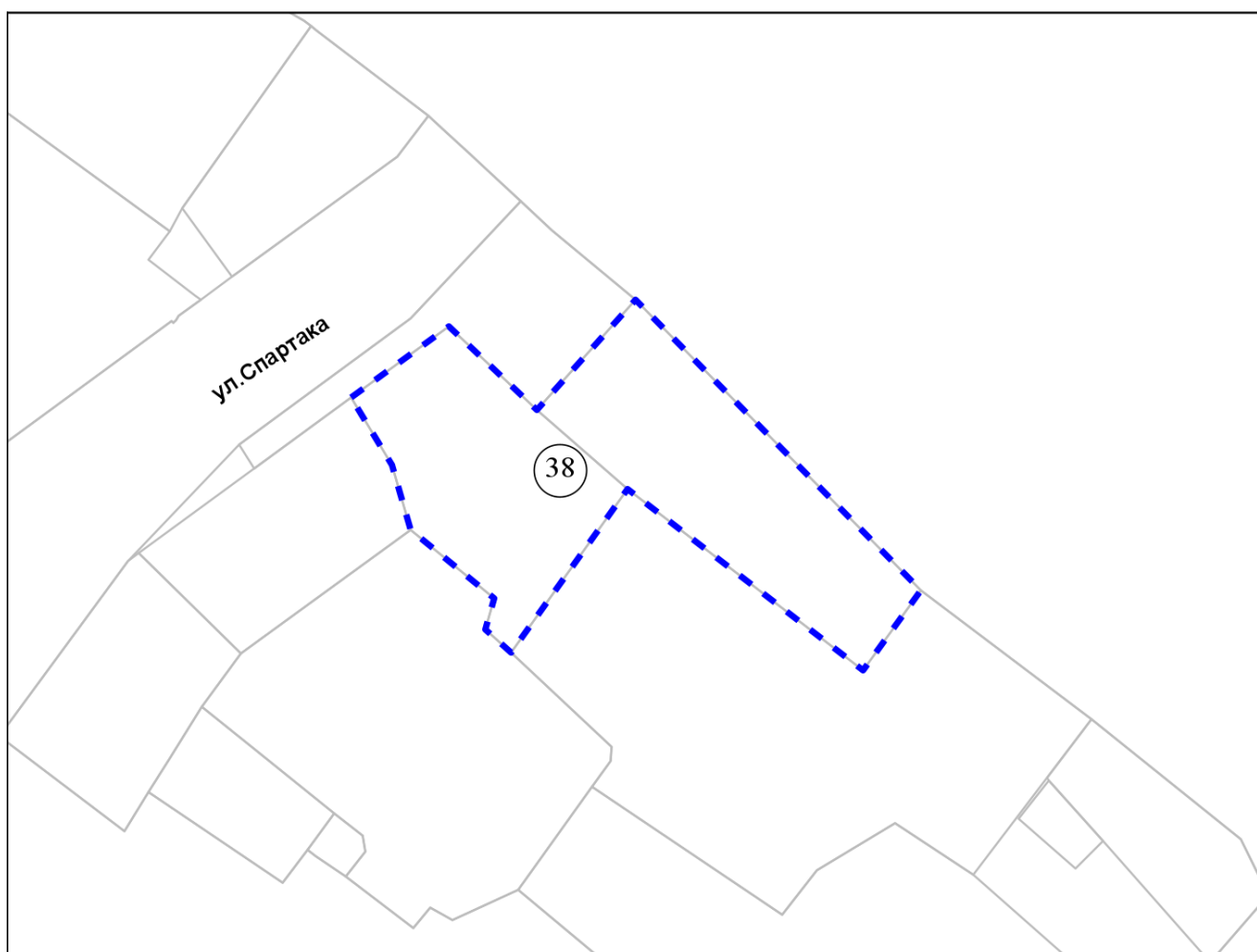


Масштаб 1:7 000

Приложение 38 к карте границ территорий, предусматривающих осуществление комплексного развития территории

Фрагмент карты границ территорий, предусматривающих осуществление комплексного развития территории

38 территория по улице Спартака

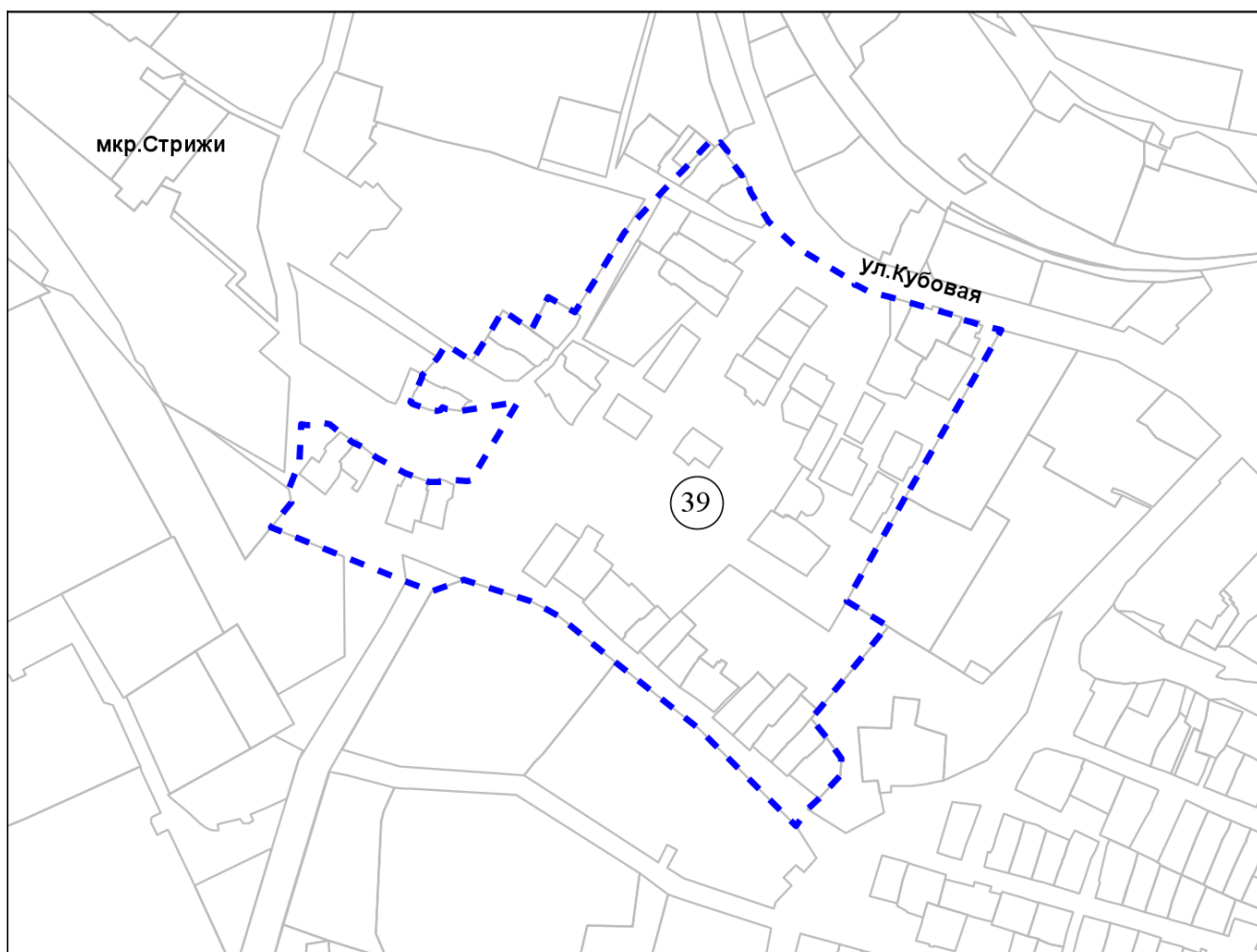


Масштаб 1:2 000

Приложение 39 к карте границ
территорий, предусматривающих
осуществление комплексного
развития территории

Фрагмент карты границ территорий, предусматривающих осуществление
комплексного развития территории

39 территория по улице Кубовой



Масштаб 1:8 000

Приложение 40 к карте границ территорий, предусматривающих осуществление комплексного развития территории

Фрагмент карты границ территорий, предусматривающих осуществление комплексного развития территории

40 территория, ограниченная улицами Выборной и Большевистской

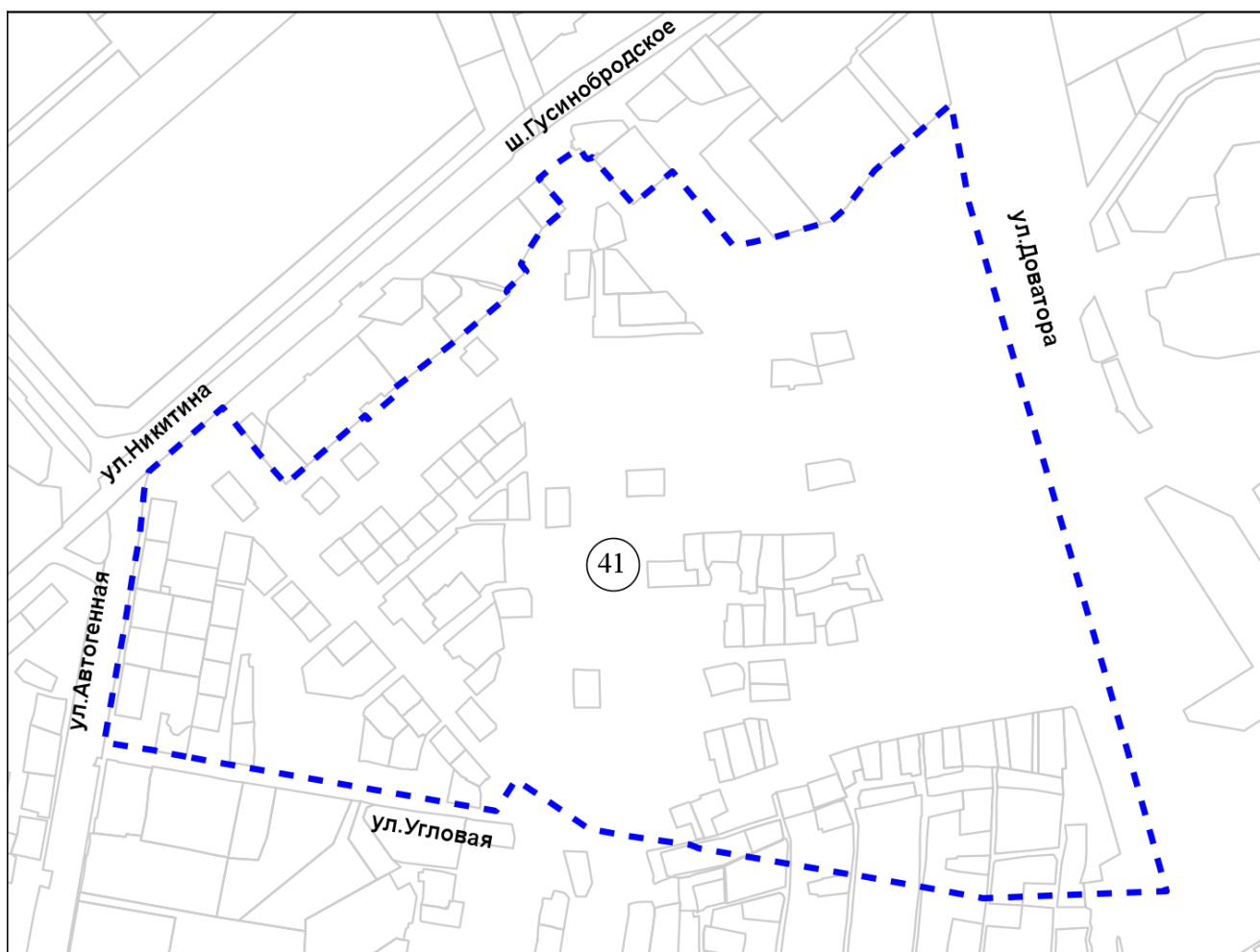


Масштаб 1:2 000

Приложение 41 к карте границ территорий, предусматривающих осуществление комплексного развития территории

Фрагмент карты границ территорий, предусматривающих осуществление комплексного развития территории

- 41 территория, ограниченная улицами Никитина, Автогенной, Угловой, Доватора, Гусинобродским шоссе

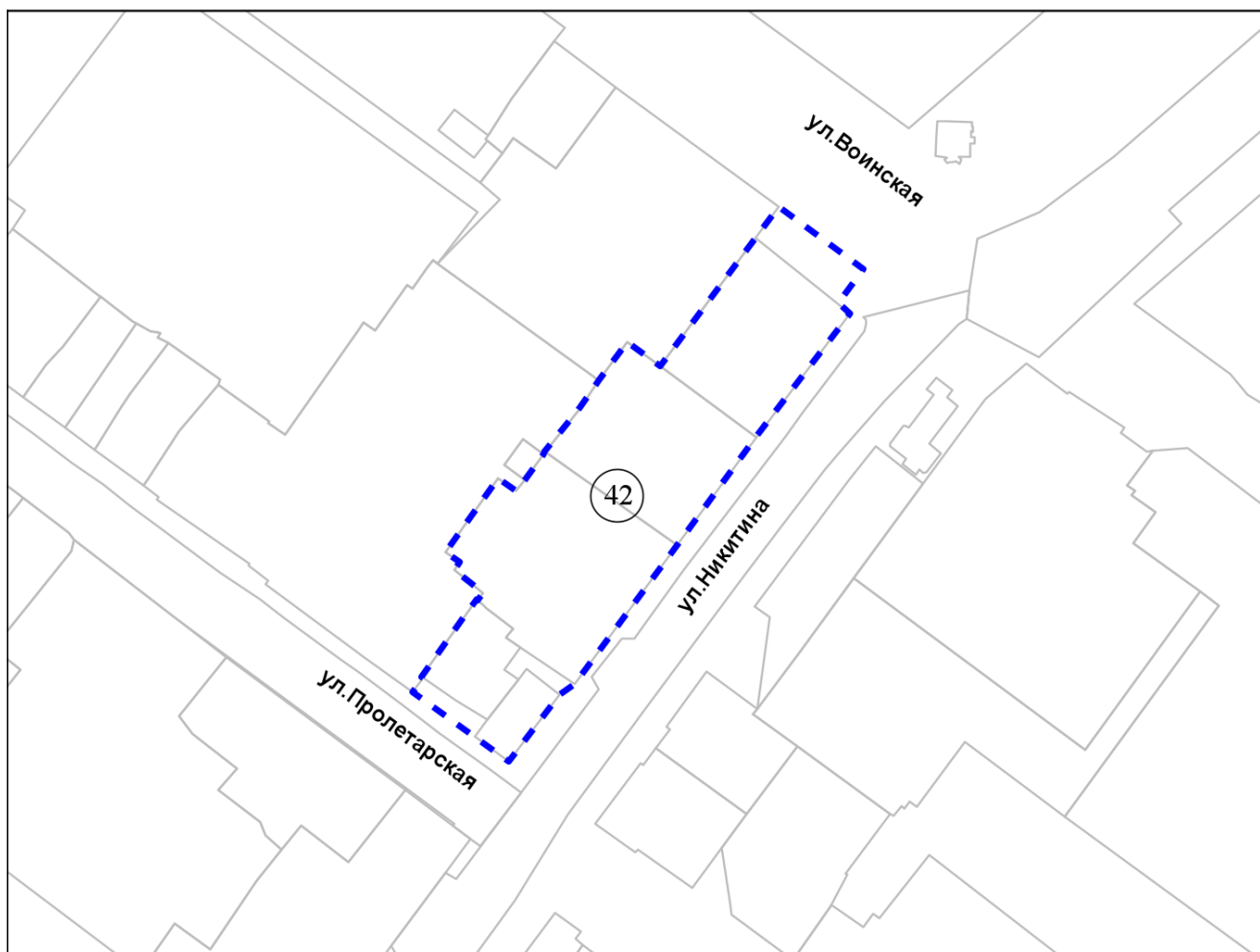


Масштаб 1:10 000

Приложение 42 к карте границ территорий, предусматривающих осуществление комплексного развития территории

Фрагмент карты границ территорий, предусматривающих осуществление комплексного развития территории

42 территория, ограниченная улицами Воинской, Никитина, Пролетарской



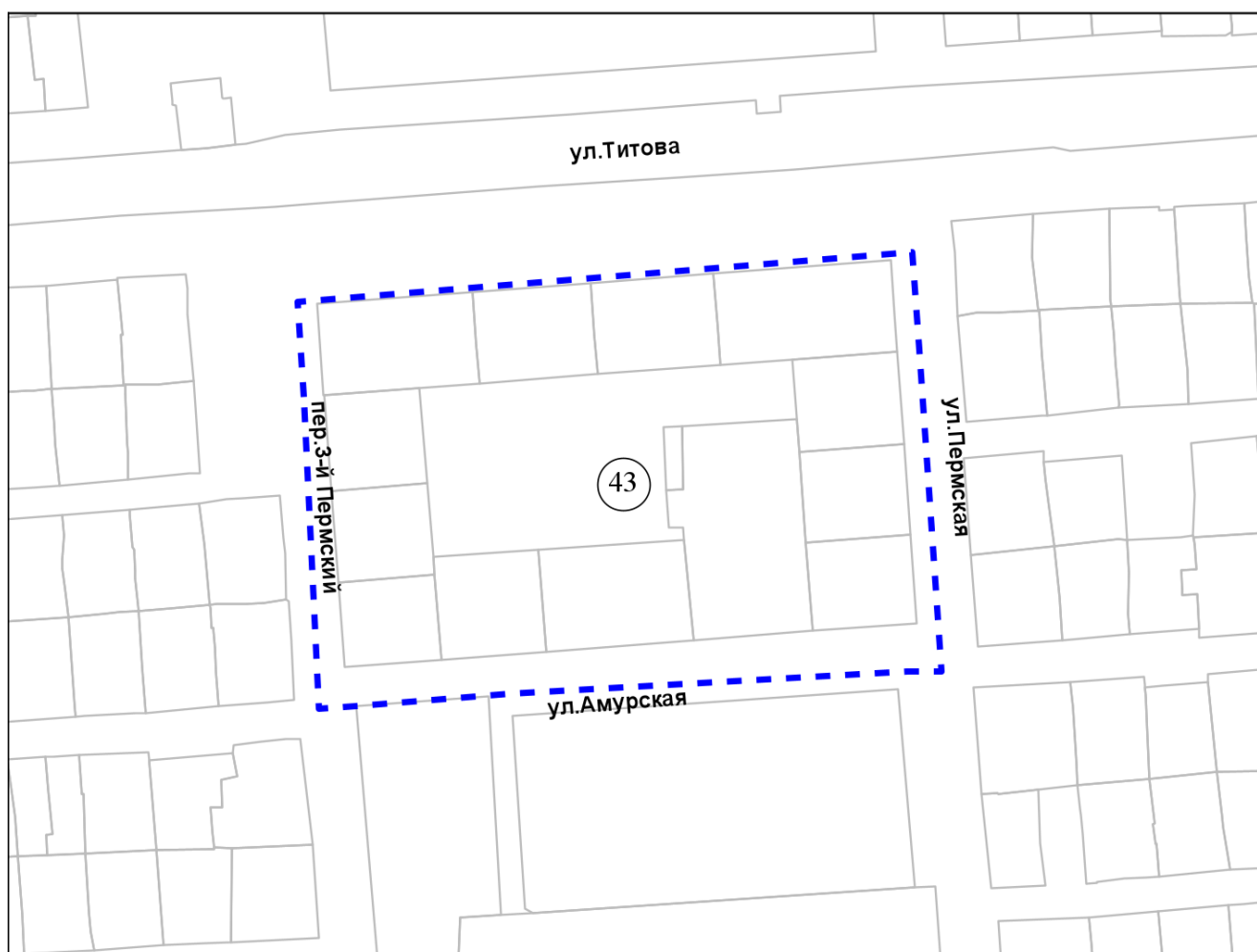
Масштаб 1:3 000

Приложение 43 к карте границ территорий, предусматривающих осуществление комплексного развития территории

Фрагмент карты границ территорий, предусматривающих осуществление комплексного развития территории

43

территория, ограниченная улицами Титова, Пермской, Амурской, переулком 3-м Пермским

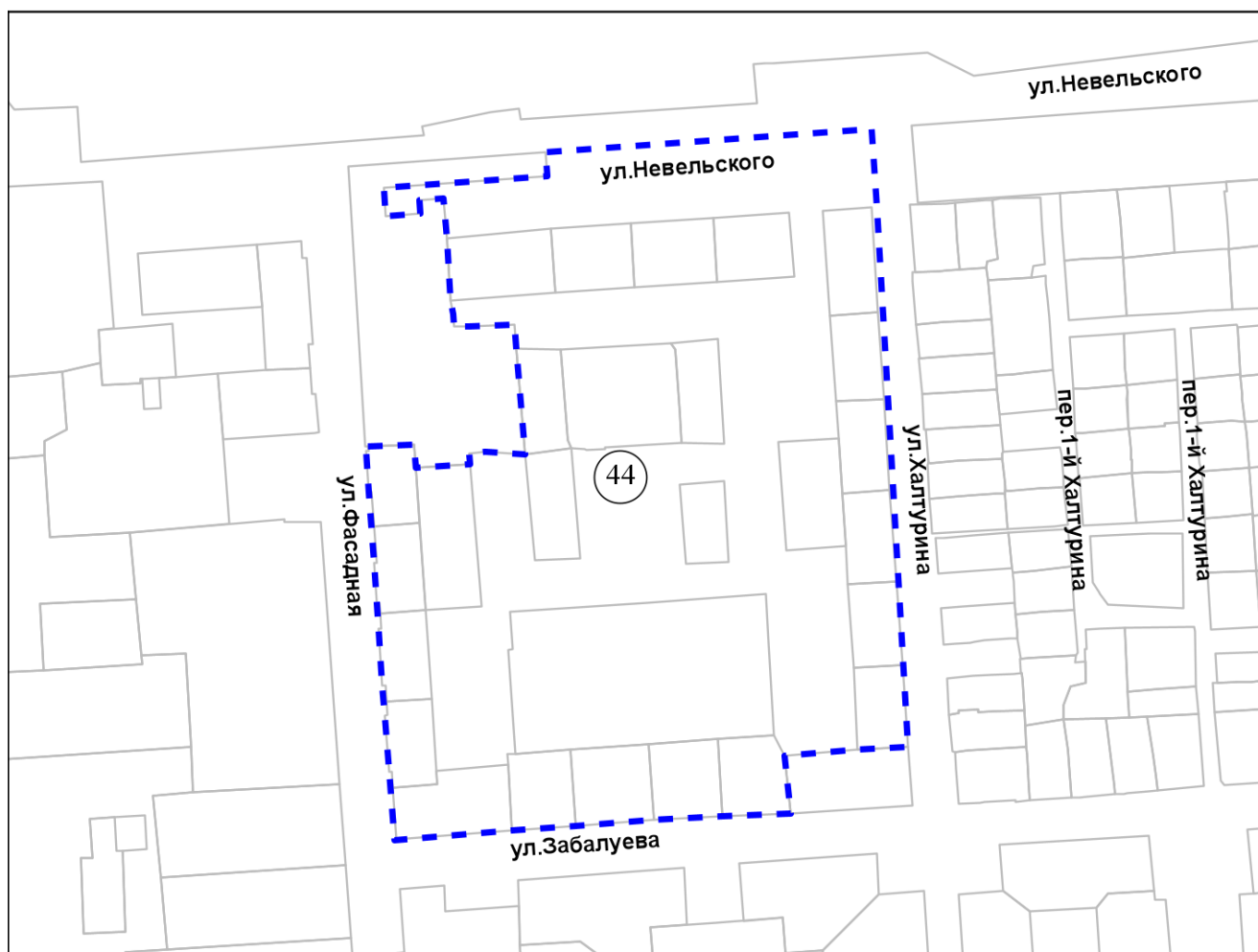


Масштаб 1:3 000

Приложение 44 к карте границ территорий, предусматривающих осуществление комплексного развития территории

Фрагмент карты границ территорий, предусматривающих осуществление комплексного развития территории

- 44 территория, ограниченная улицами Невельского, Халтурина, Забалуева, Фасадной

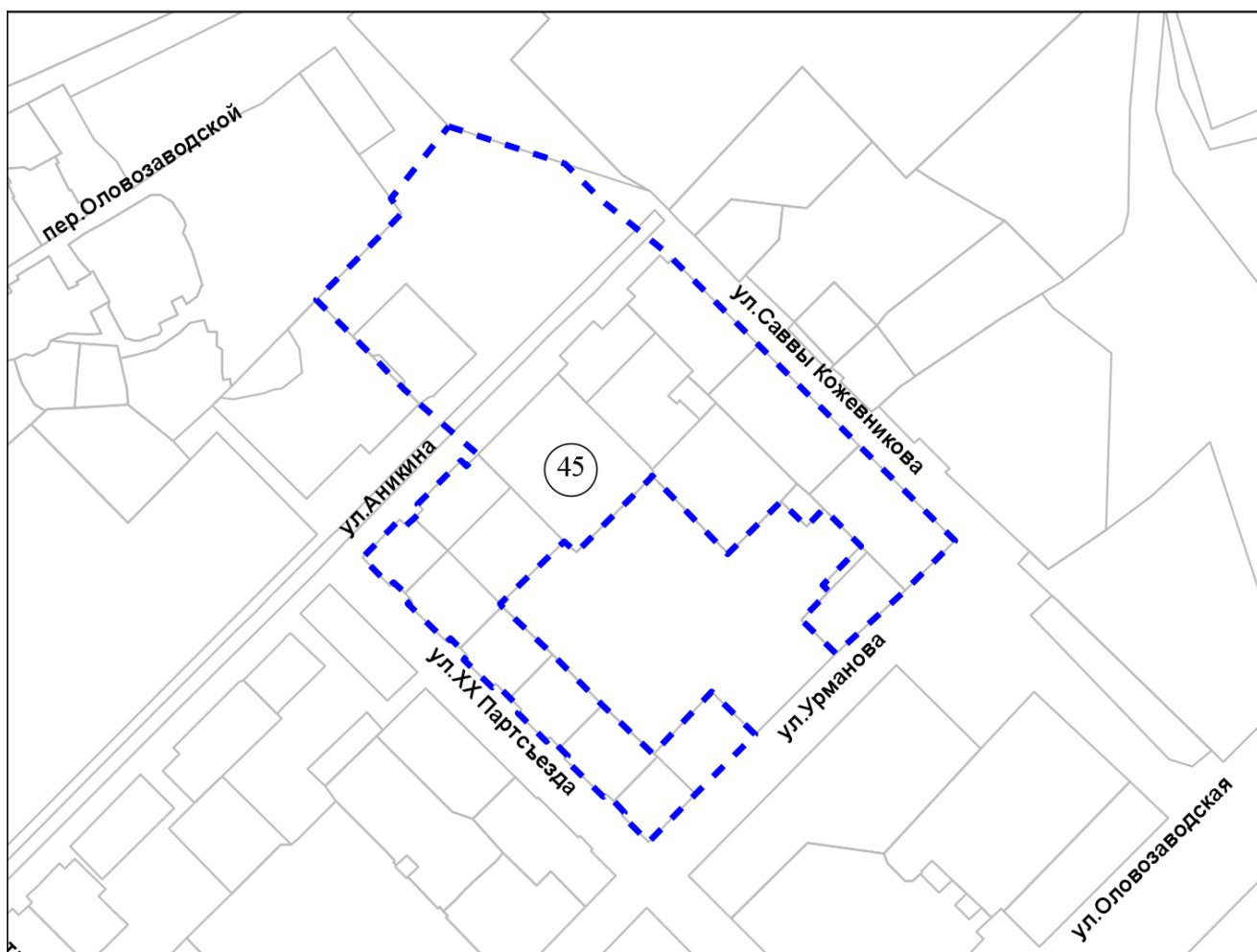


Масштаб 1:5 000

Приложение 45 к карте границ
территорий, предусматривающих
осуществление комплексного
развития территории

Фрагмент карты границ территорий, предусматривающих осуществление
комплексного развития территории

- 45 территория, ограниченная улицами Аникина, Саввы Кожевникова,
Урманова, XX Партсъезда

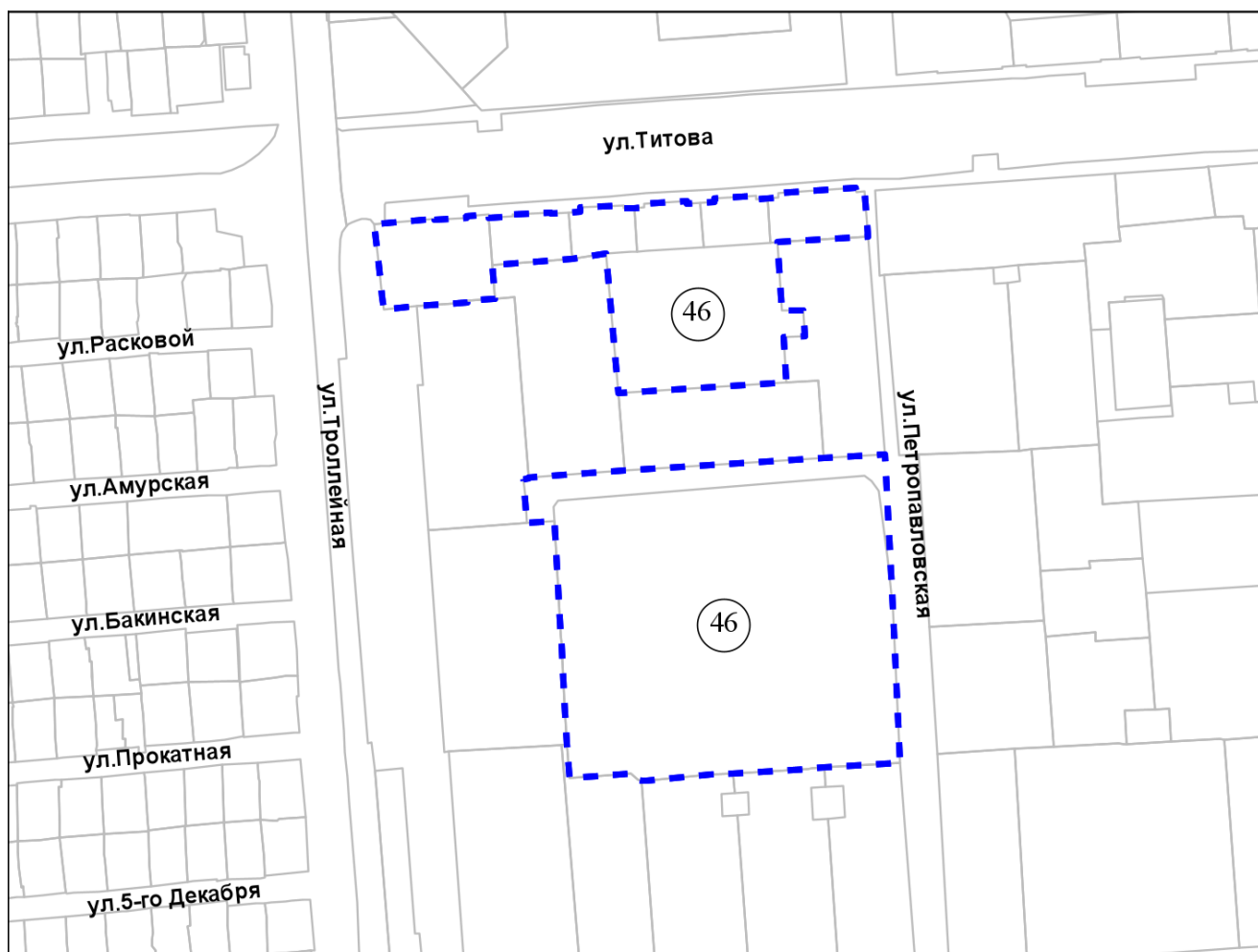


Масштаб 1:5 000

Приложение 46 к карте границ территорий, предусматривающих осуществление комплексного развития территории

Фрагмент карты границ территорий, предусматривающих осуществление комплексного развития территории

46 территория, ограниченная улицами Троллейной, Титова, Петропавловской

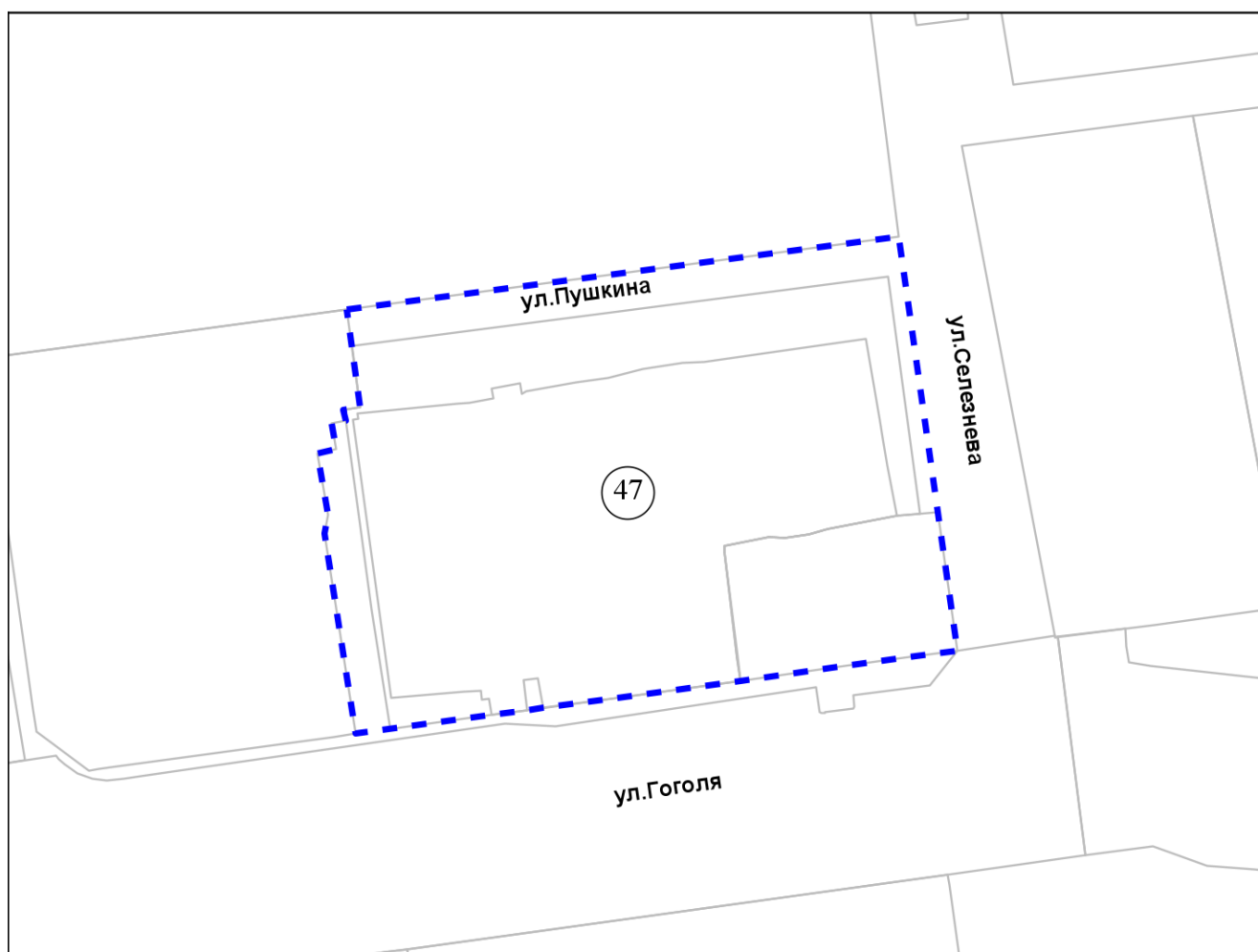


Масштаб 1:5 000

Приложение 47 к карте границ территорий, предусматривающих осуществление комплексного развития территории

Фрагмент карты границ территорий, предусматривающих осуществление комплексного развития территории

47 территория, ограниченная улицами Пушкина, Селезнева, Гоголя

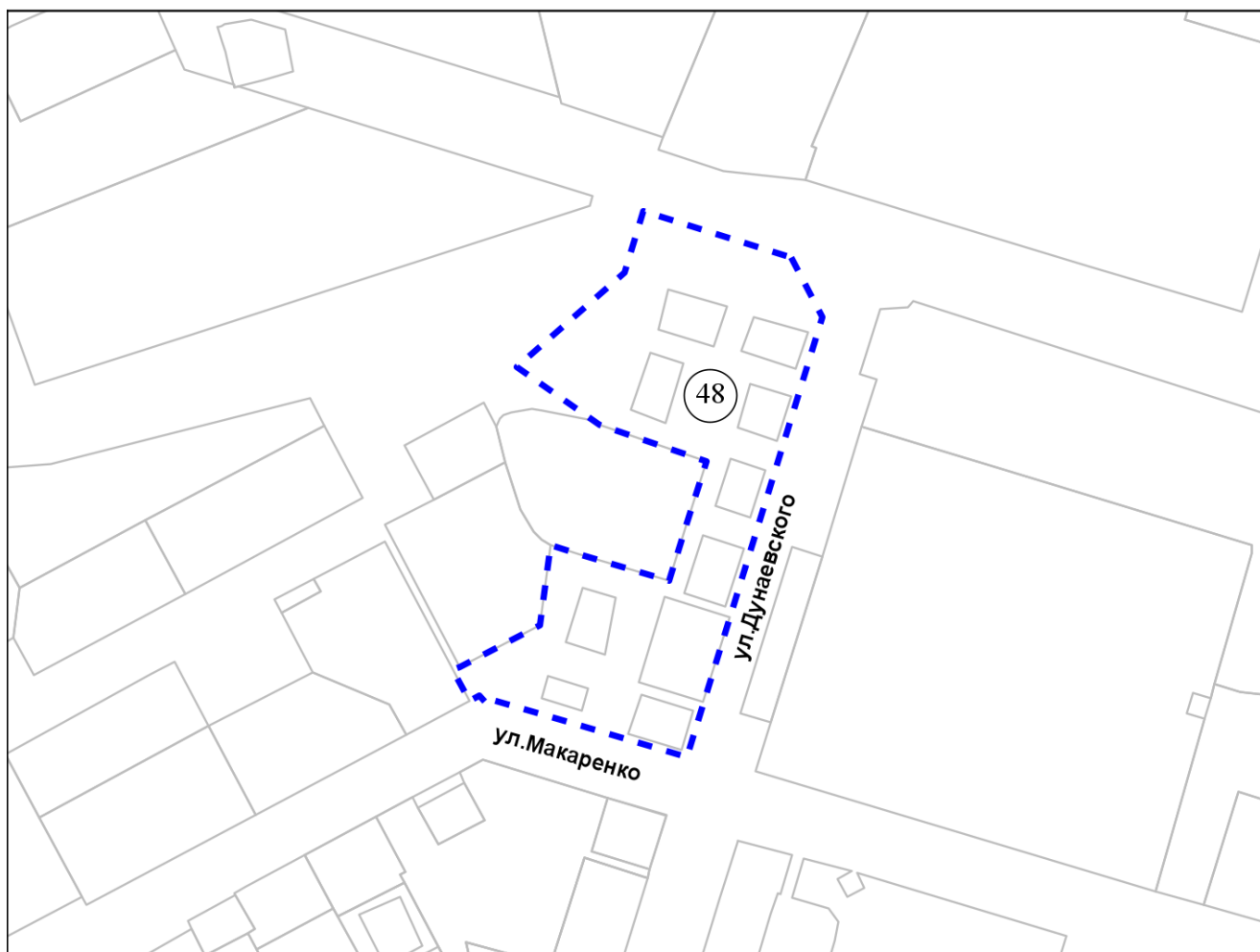


Масштаб 1:2 000

Приложение 48 к карте границ
территорий, предусматривающих
осуществление комплексного
развития территории

Фрагмент карты границ территорий, предусматривающих осуществление
комплексного развития территории

48 территория, ограниченная улицами Дунаевского и Макаренко

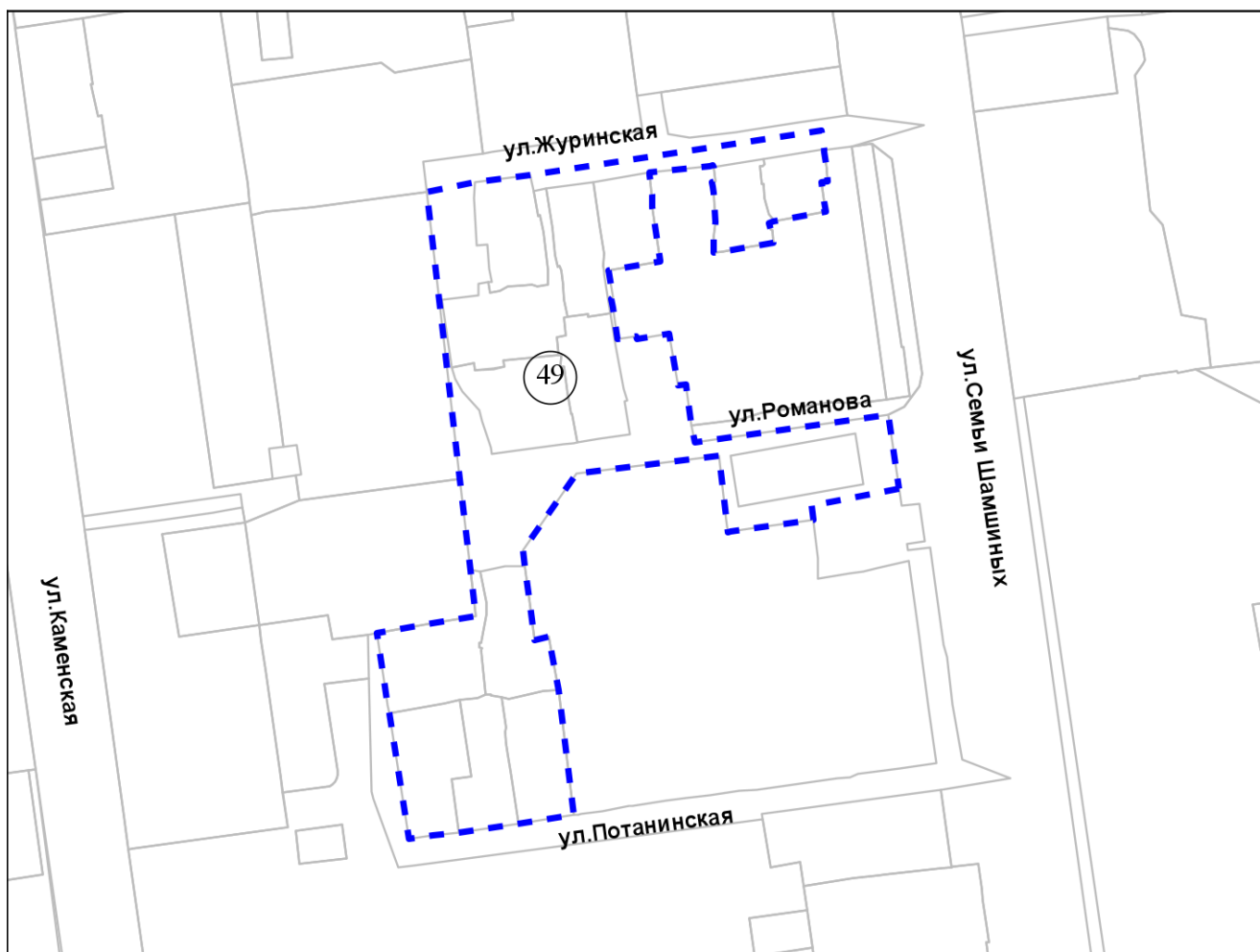


Масштаб 1:5 000

Приложение 49 к карте границ территорий, предусматривающих осуществление комплексного развития территории

Фрагмент карты границ территорий, предусматривающих осуществление комплексного развития территории

49 территория, ограниченная улицами Журинской, Семьи Шамшиных, Потанинской

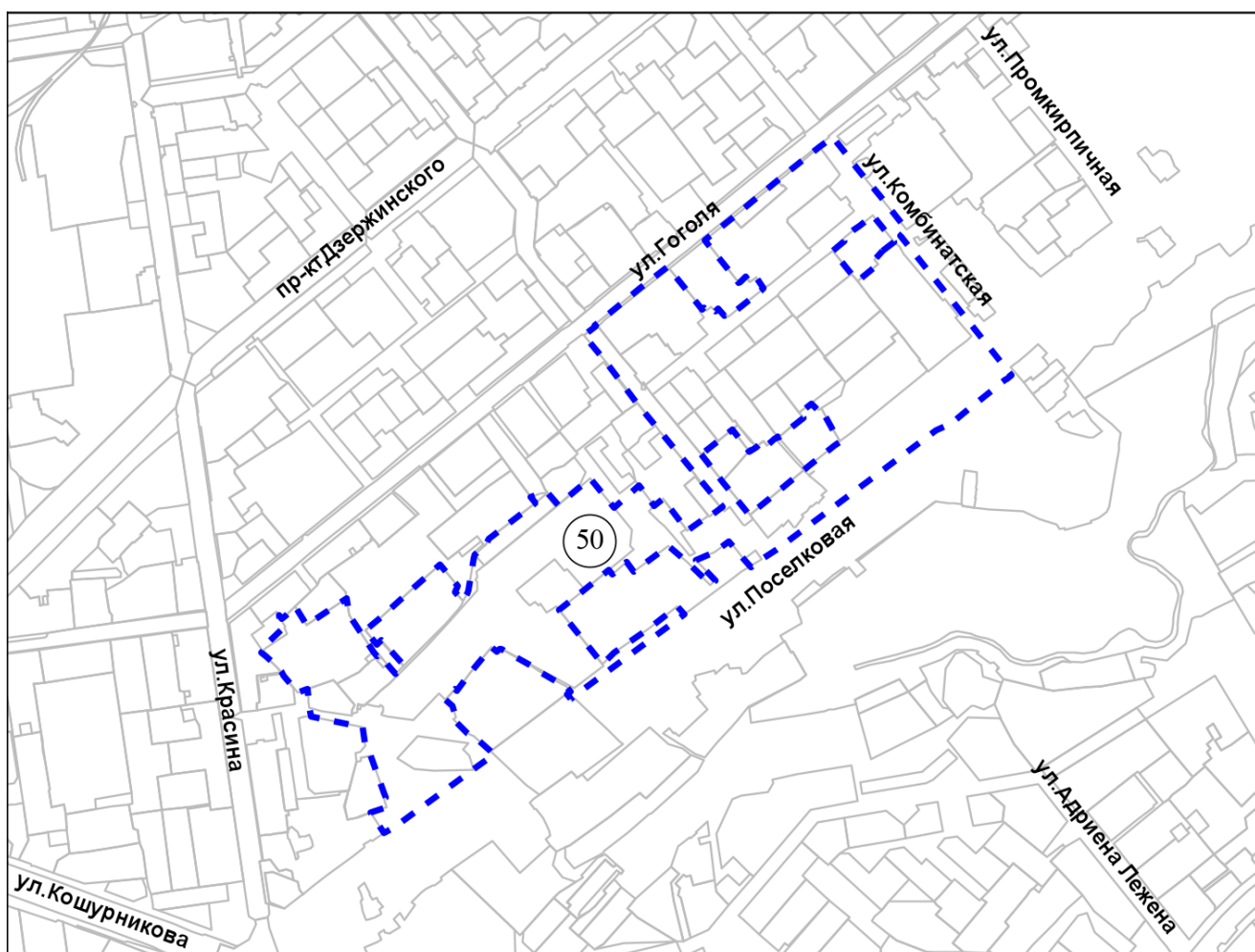


Масштаб 1:3 000

Приложение 50 к карте границ территорий, предусматривающих осуществление комплексного развития территории

Фрагмент карты границ территорий, предусматривающих осуществление комплексного развития территории

- 50 территория, ограниченная улицами Гоголя, Комбинатской, Поселковой, Красина



Масштаб 1:15 000

Приложение 51 к карте границ
территорий, предусматривающих
осуществление комплексного
развития территории

Фрагмент карты границ территорий, предусматривающих осуществление
комплексного развития территории

51 территория, ограниченная улицами Полярной и Портовой

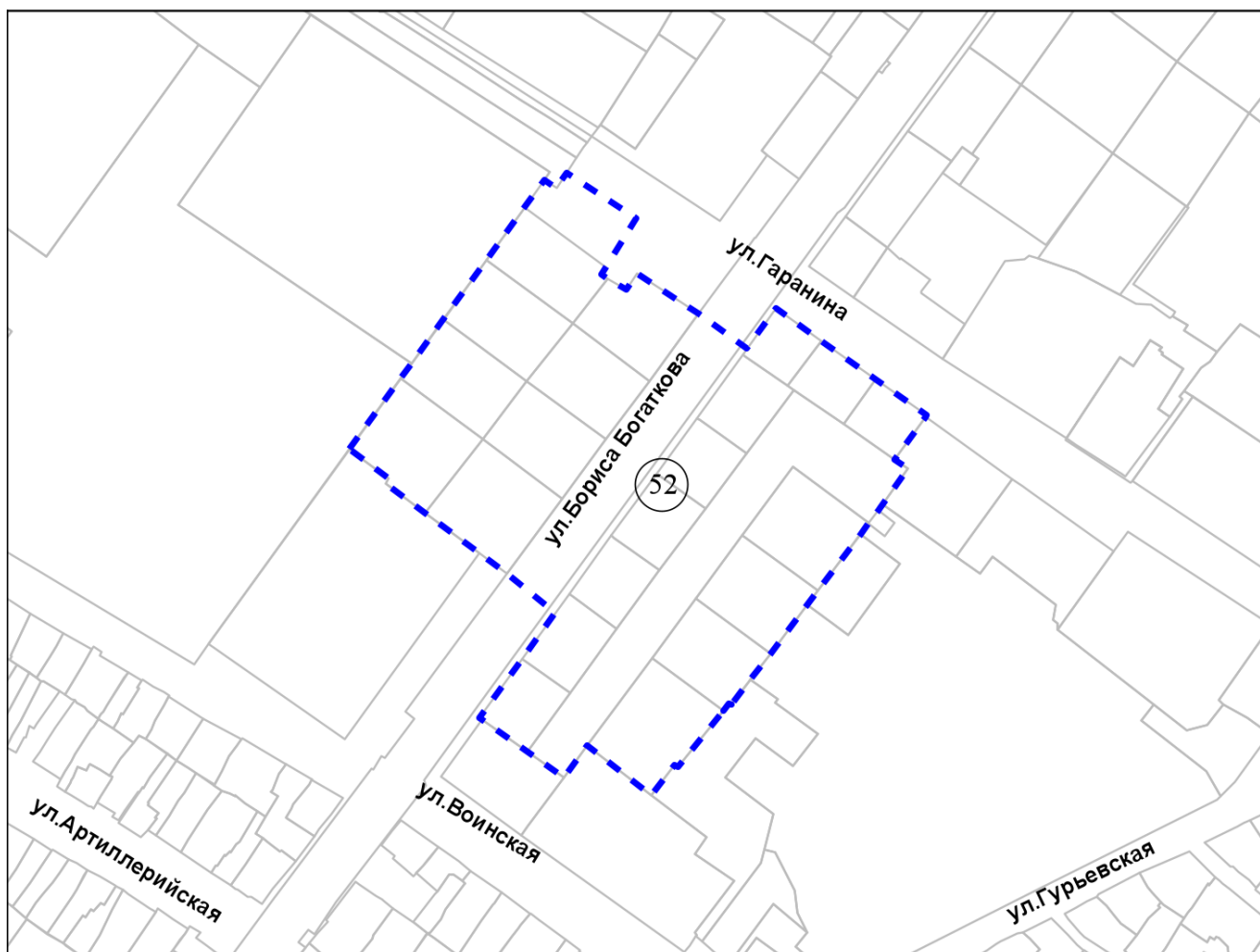


Масштаб 1:7 000

Приложение 52 к карте границ территорий, предусматривающих осуществление комплексного развития территории

Фрагмент карты границ территорий, предусматривающих осуществление комплексного развития территории

52 территория, ограниченная улицами Воинской и Гаранина

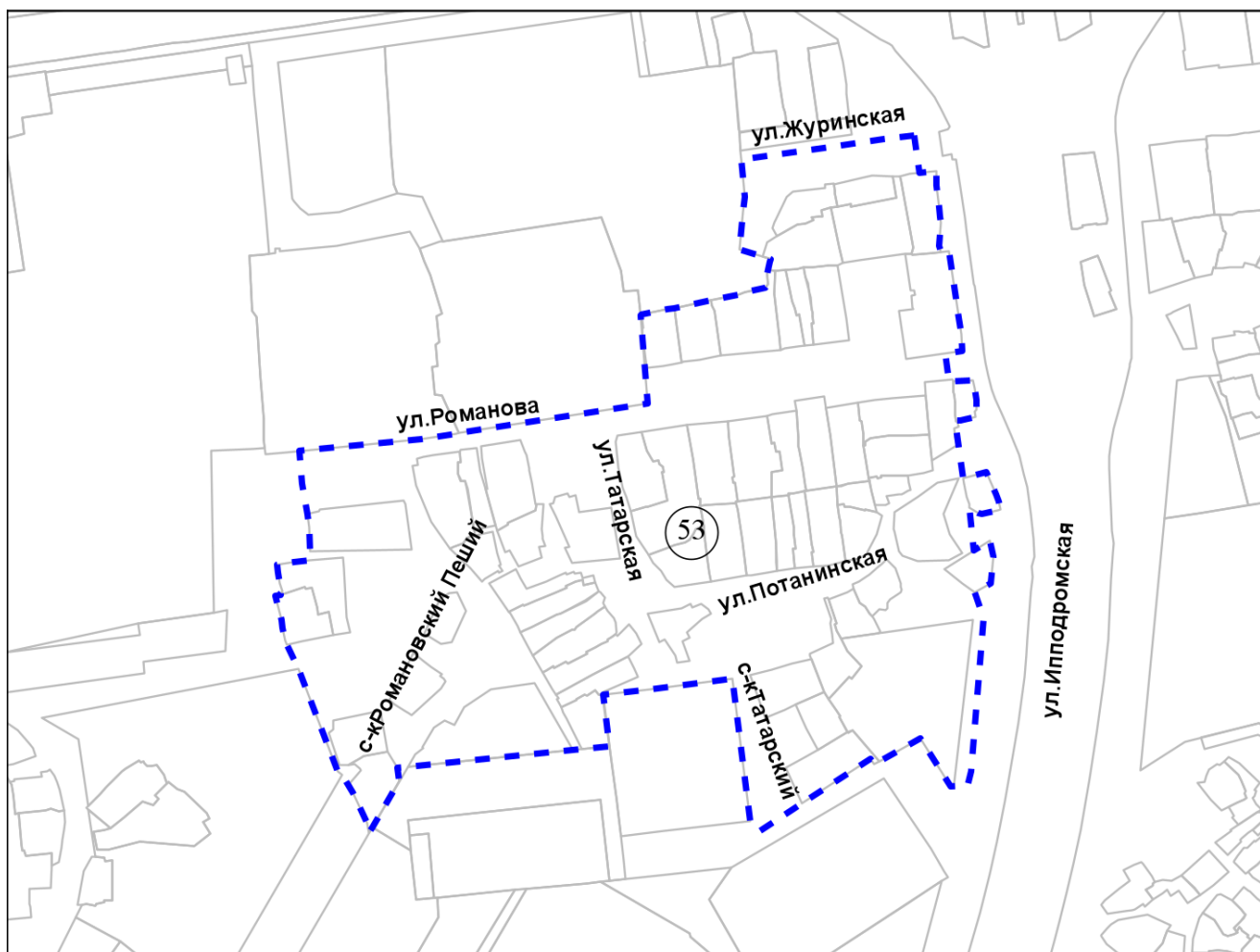


Масштаб 1:5 000

Приложение 53 к карте границ территорий, предусматривающих осуществление комплексного развития территории

Фрагмент карты границ территорий, предусматривающих осуществление комплексного развития территории

53 территория, ограниченная улицами Ипподромской, Журинской, Романова, спуском Татарским

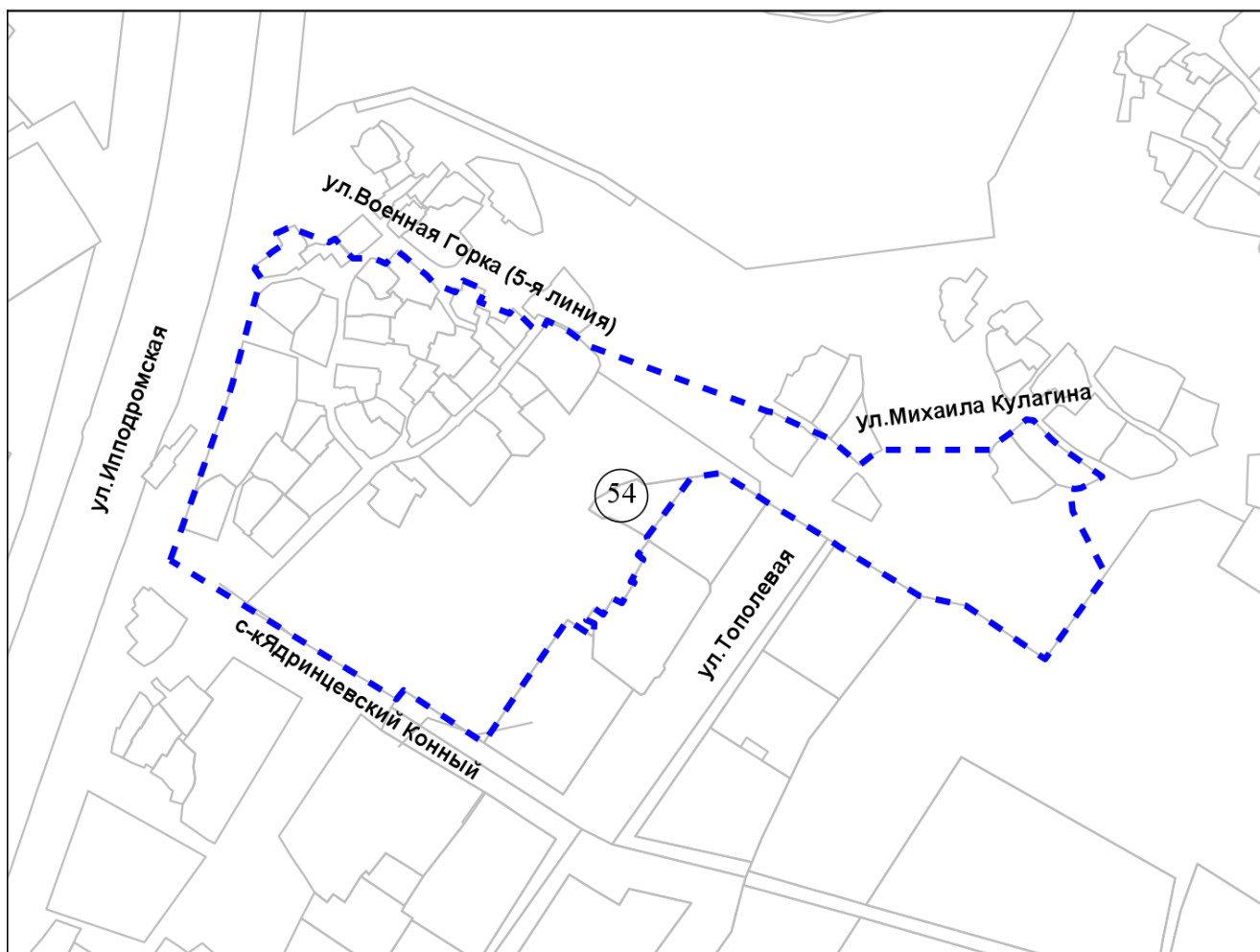


Масштаб 1:5 000

Приложение 54 к карте границ территорий, предусматривающих осуществление комплексного развития территории

Фрагмент карты границ территорий, предусматривающих осуществление комплексного развития территории

- 54 территория, ограниченная улицами Ипподромской, Тополевой, спуском Ядринцевским Конным

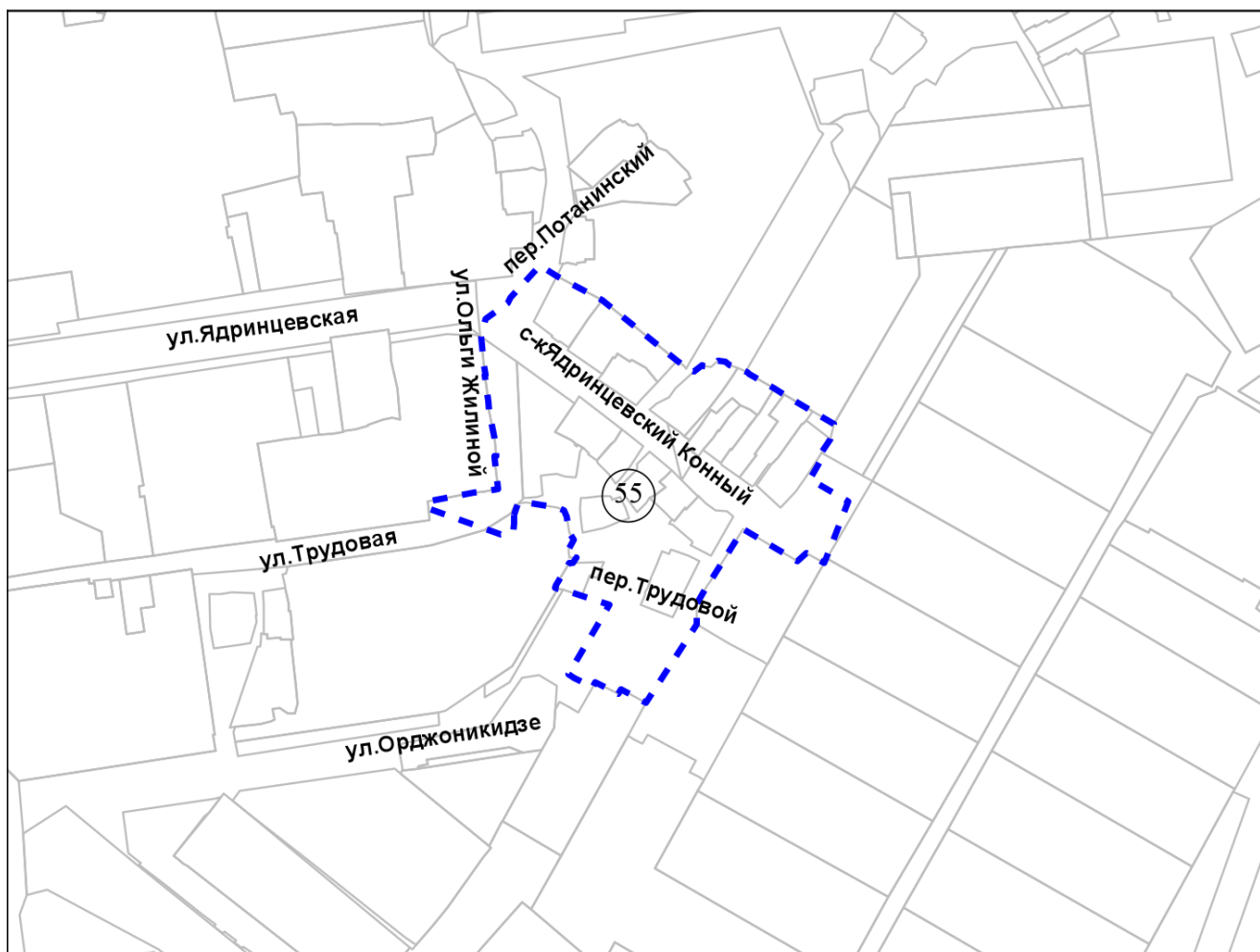


Масштаб 1:5 000

Приложение 55 к карте границ территорий, предусматривающих осуществление комплексного развития территории

Фрагмент карты границ территорий, предусматривающих осуществление комплексного развития территории

- 55 территория, ограниченная улицами Ольги Жилиной, Трудовой, Орджоникидзе, переулком Потанинским

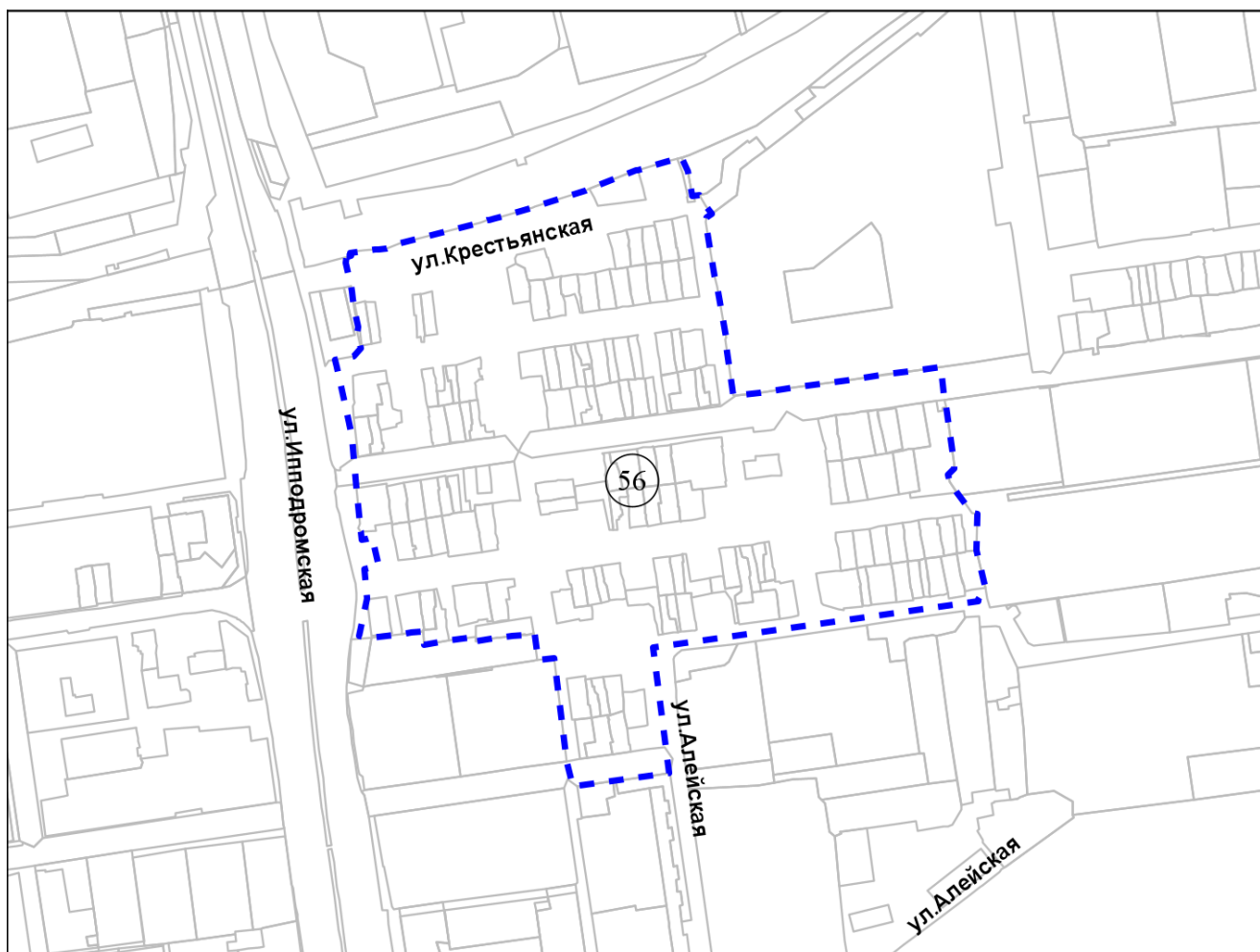


Масштаб 1:5 000

Приложение 56 к карте границ территорий, предусматривающих осуществление комплексного развития территории

Фрагмент карты границ территорий, предусматривающих осуществление комплексного развития территории

56 территория, ограниченная улицами Ипподромской, Крестьянской, Алейской

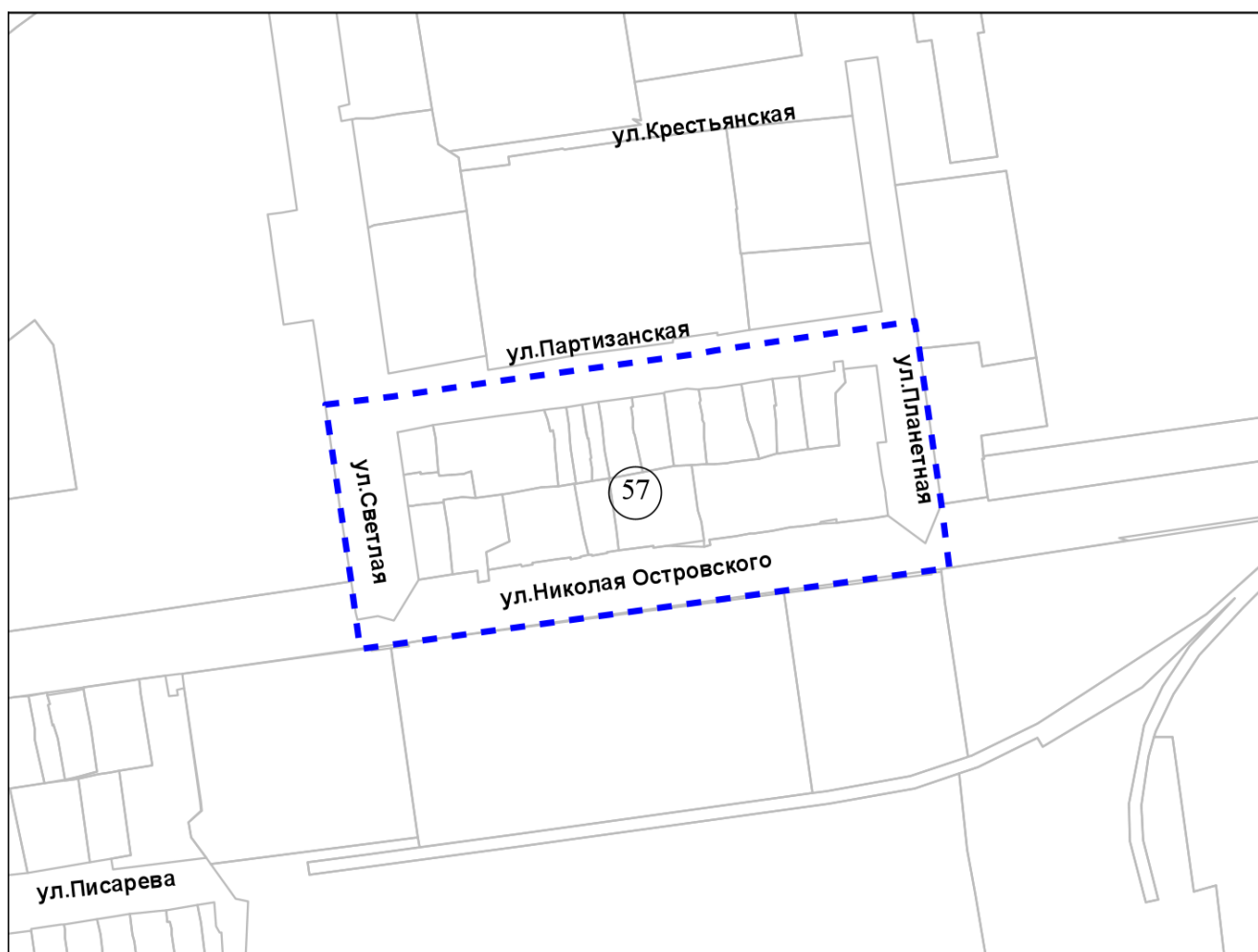


Масштаб 1:10 000

Приложение 57 к карте границ
территорий, предусматривающих
осуществление комплексного
развития территории

Фрагмент карты границ территорий, предусматривающих осуществление
комплексного развития территории

- 57 территория, ограниченная улицами Партизанской, Планетной, Николая
Островского, Светлой

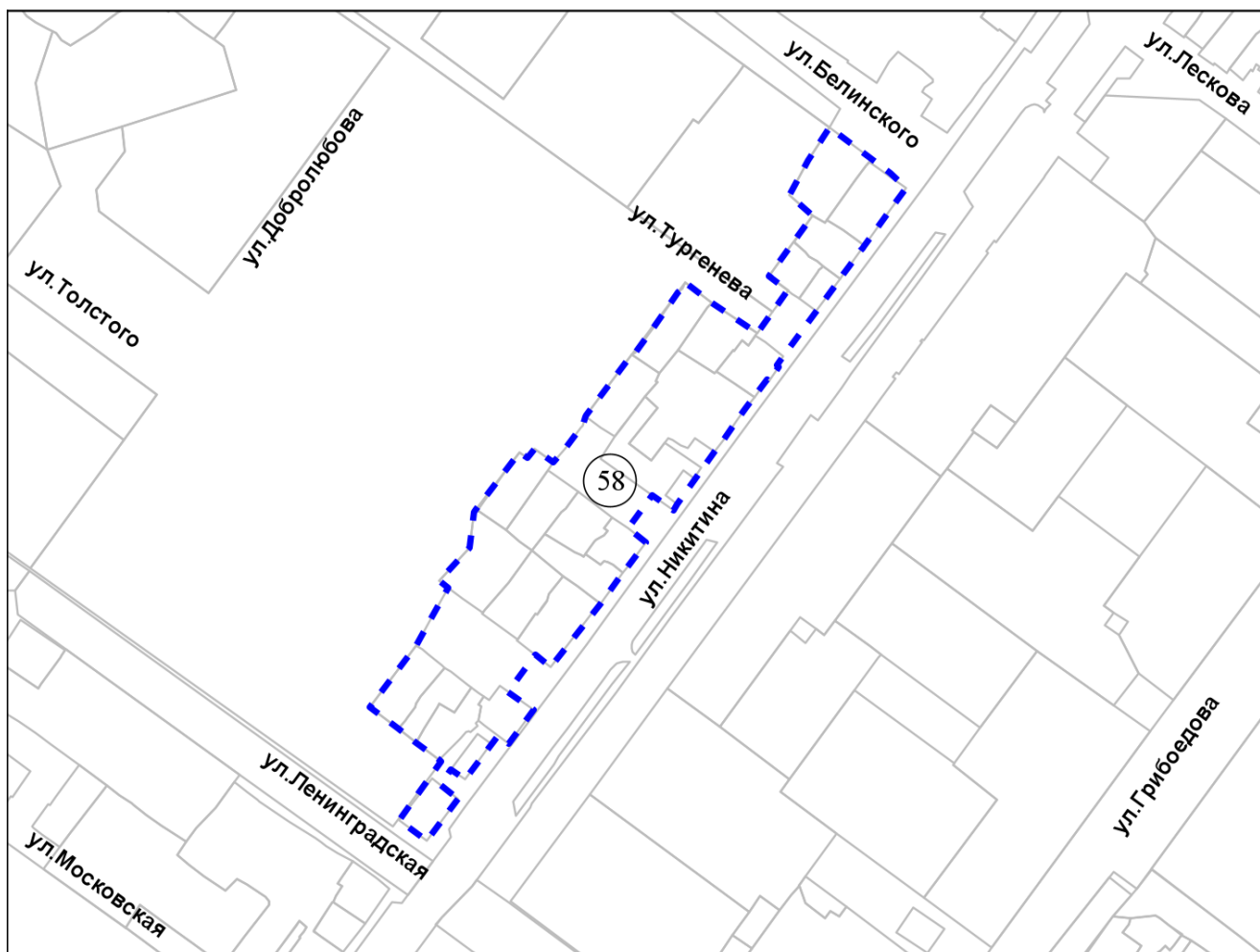


Масштаб 1:5 000

Приложение 58 к карте границ территорий, предусматривающих осуществление комплексного развития территории

Фрагмент карты границ территорий, предусматривающих осуществление комплексного развития территории

58 территория, ограниченная улицами Белинского, Никитина, Ленинградской



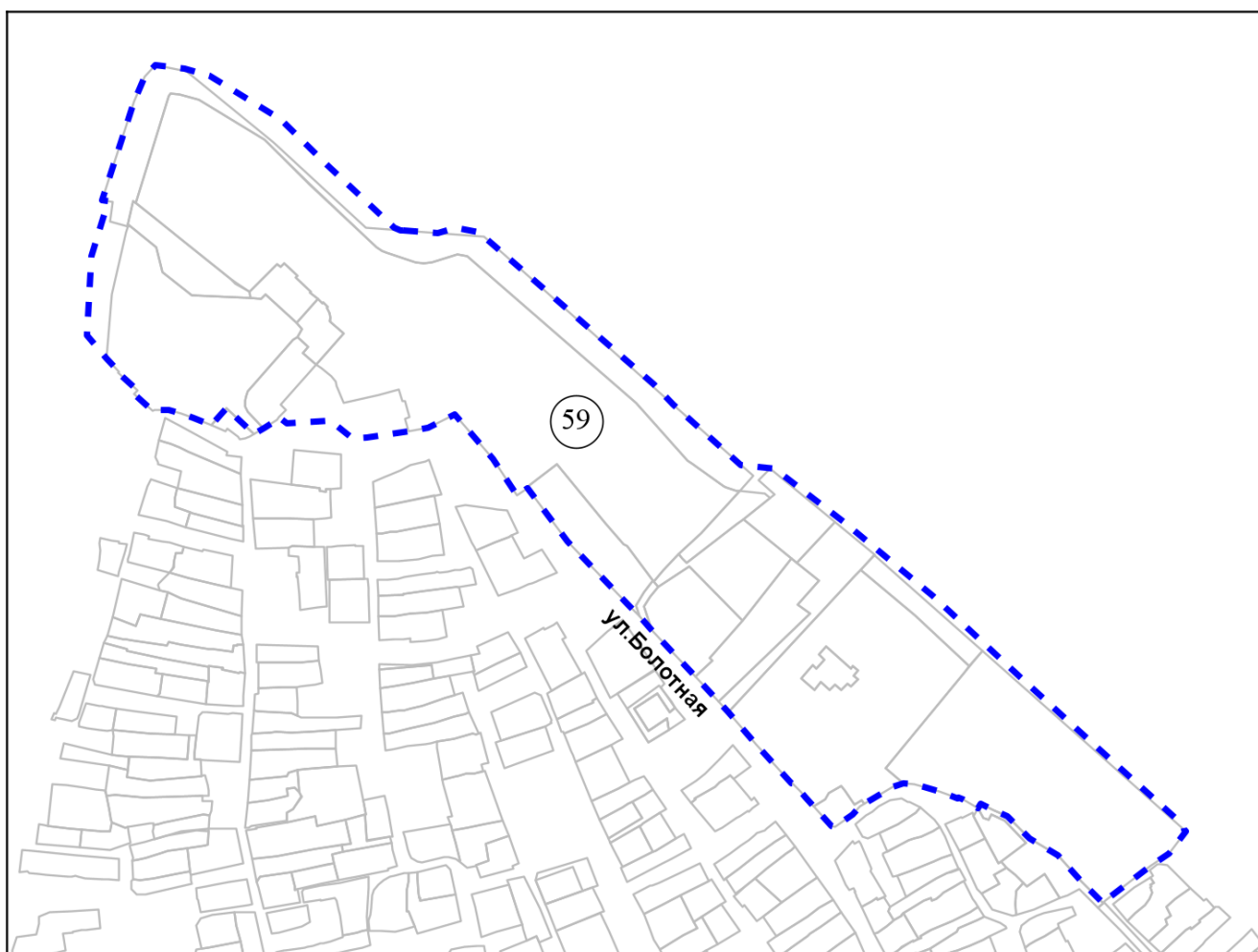
Масштаб 1:5 000

Приложение 59 к карте границ
территорий, предусматривающих
осуществление комплексного
развития территории

Фрагмент карты границ территорий, предусматривающих осуществление
комплексного развития территории

59

территория по улице Болотной

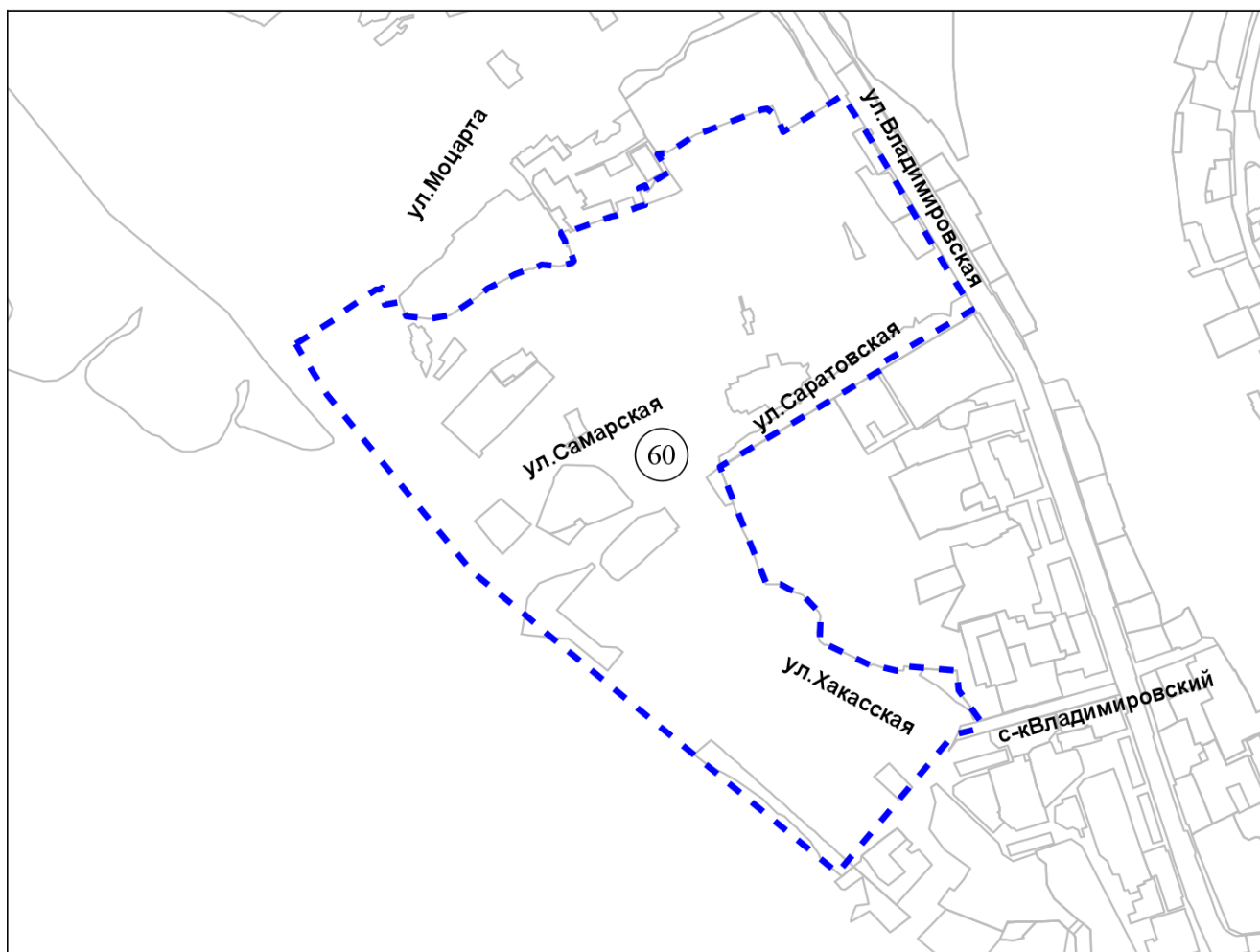


Масштаб 1:8 000

Приложение 60 к карте границ территорий, предусматривающих осуществление комплексного развития территории

Фрагмент карты границ территорий, предусматривающих осуществление комплексного развития территории

60 территория по улице Владимировской

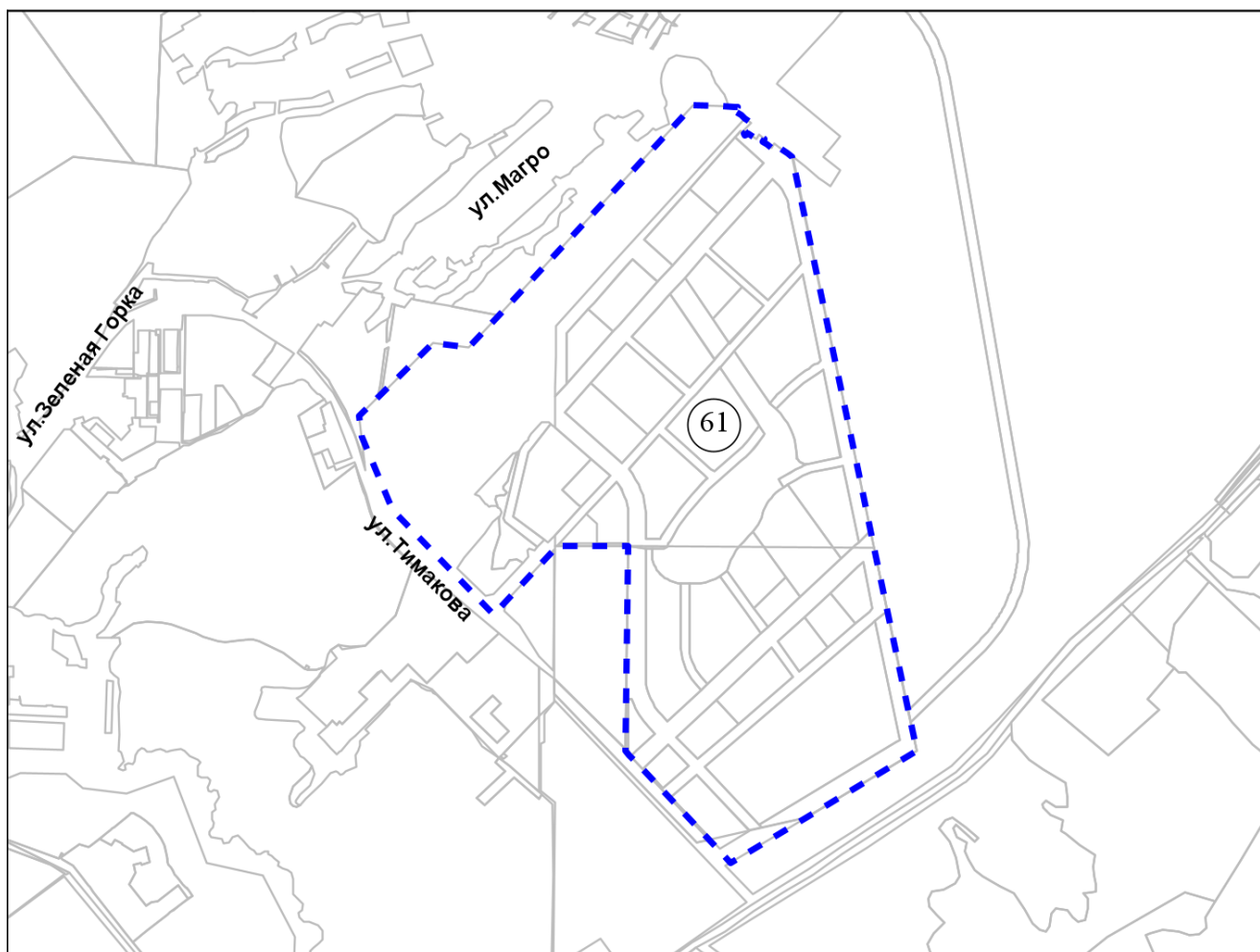


Масштаб 1:15 000

Приложение 61 к карте границ территорий, предусматривающих осуществление комплексного развития территории

Фрагмент карты границ территорий, предусматривающих осуществление комплексного развития территории

61 территория по улице Тимакова

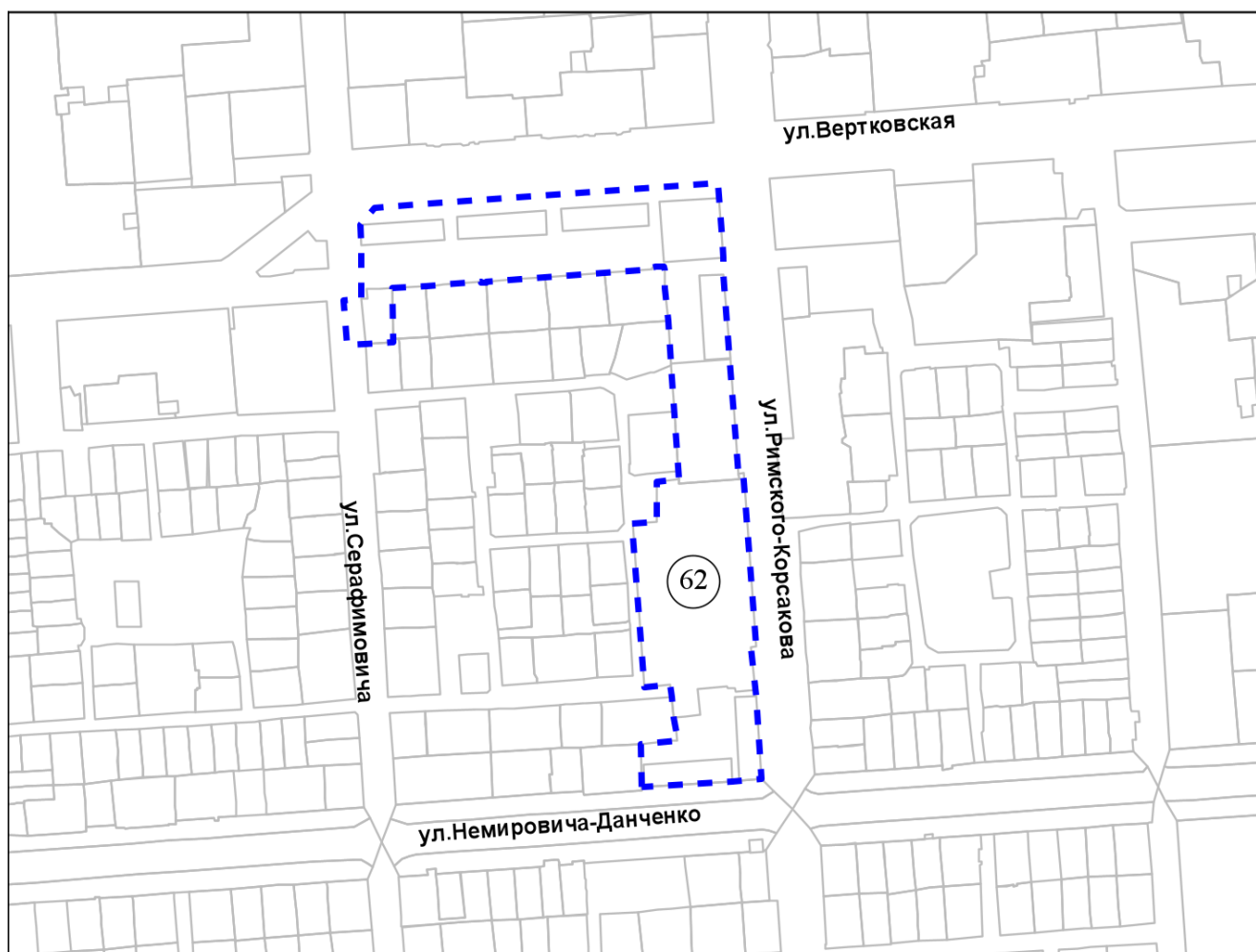


Масштаб 1:30 000

Приложение 62 к карте границ территорий, предусматривающих осуществление комплексного развития территории

Фрагмент карты границ территорий, предусматривающих осуществление комплексного развития территории

62 территория по улице Римского-Корсакова

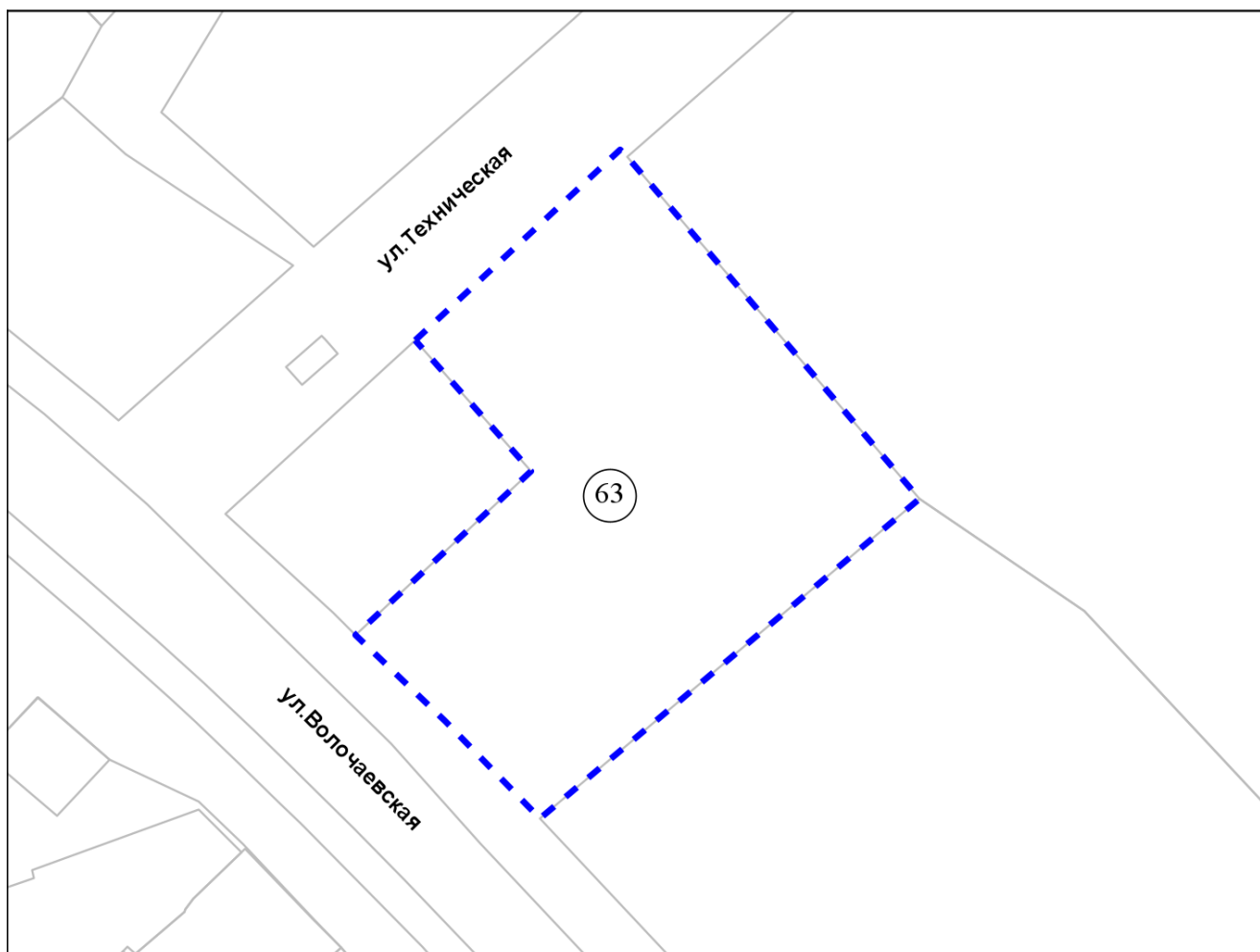


Масштаб 1:7 000

Приложение 63 к карте границ территорий, предусматривающих осуществление комплексного развития территории

Фрагмент карты границ территорий, предусматривающих осуществление комплексного развития территории

63 территория, ограниченная улицами Технической и Волочаевской

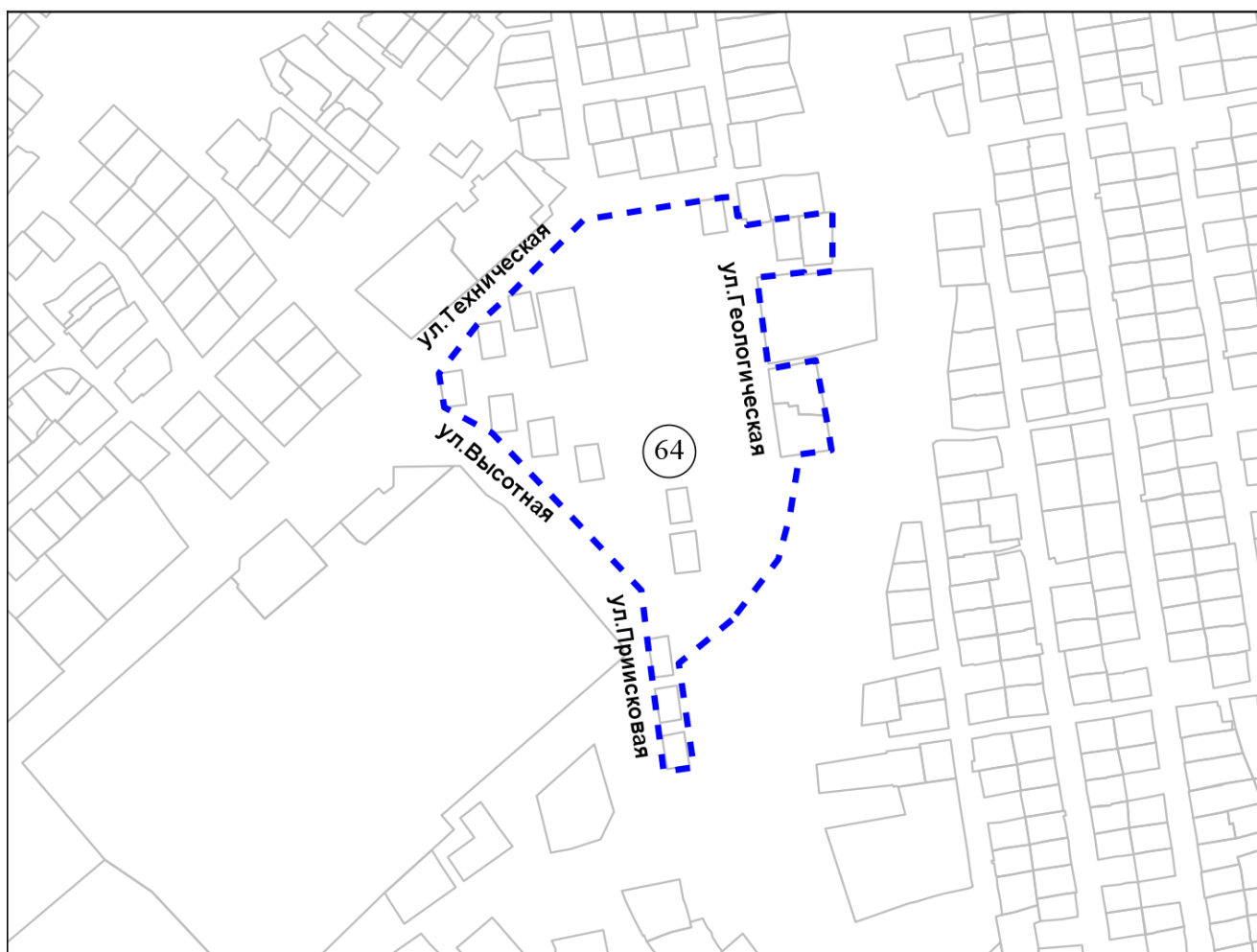


Масштаб 1:2 000

Приложение 64 к карте границ
территорий, предусматривающих
осуществление комплексного
развития территории

Фрагмент карты границ территорий, предусматривающих осуществление
комплексного развития территории

64 территория, ограниченная улицами Технической, Геологической,
Приисковой, Высотной

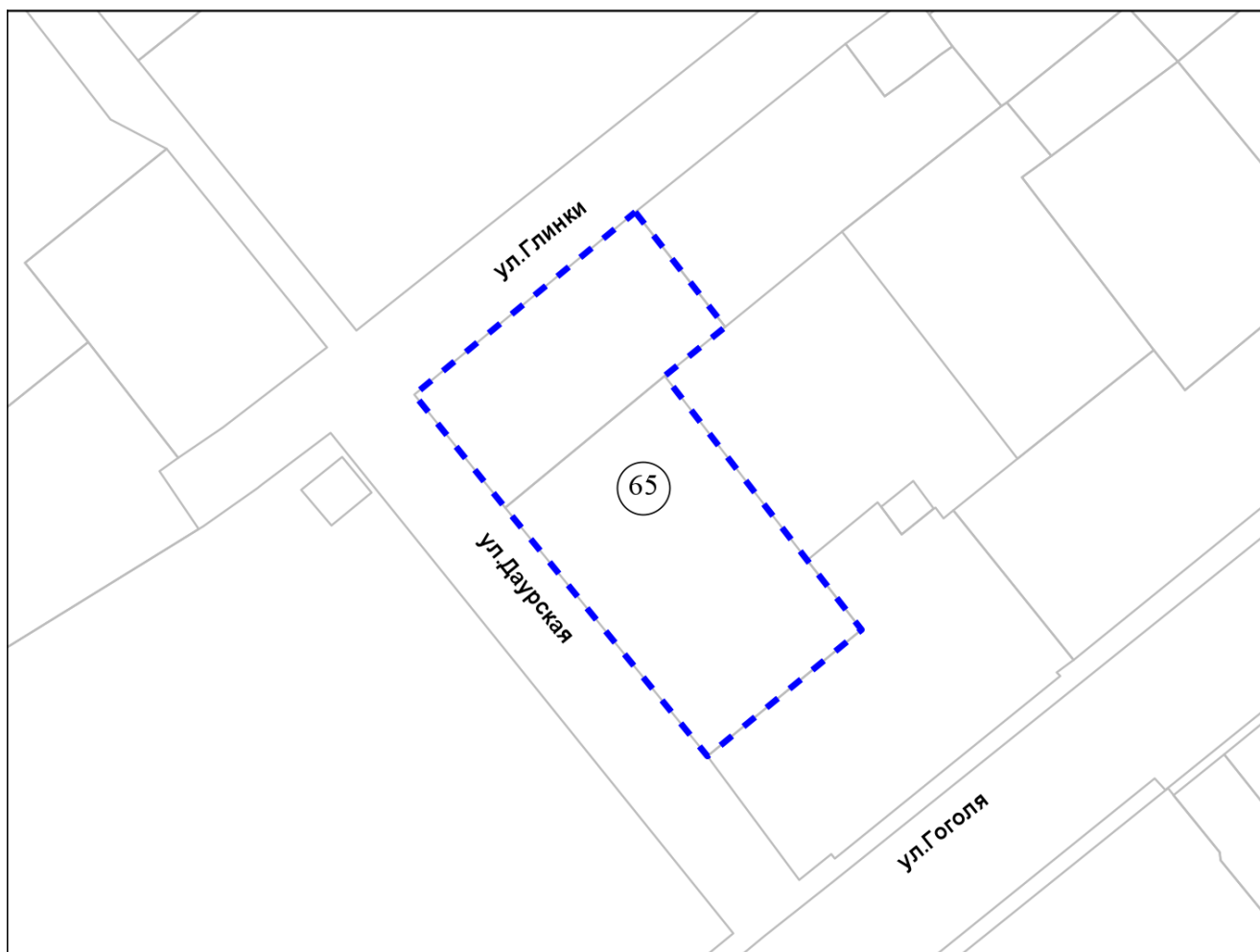


Масштаб 1:7 000

Приложение 65 к карте границ территорий, предусматривающих осуществление комплексного развития территории

Фрагмент карты границ территорий, предусматривающих осуществление комплексного развития территории

65 территория, ограниченная улицами Глинки, Даурской, Гоголя

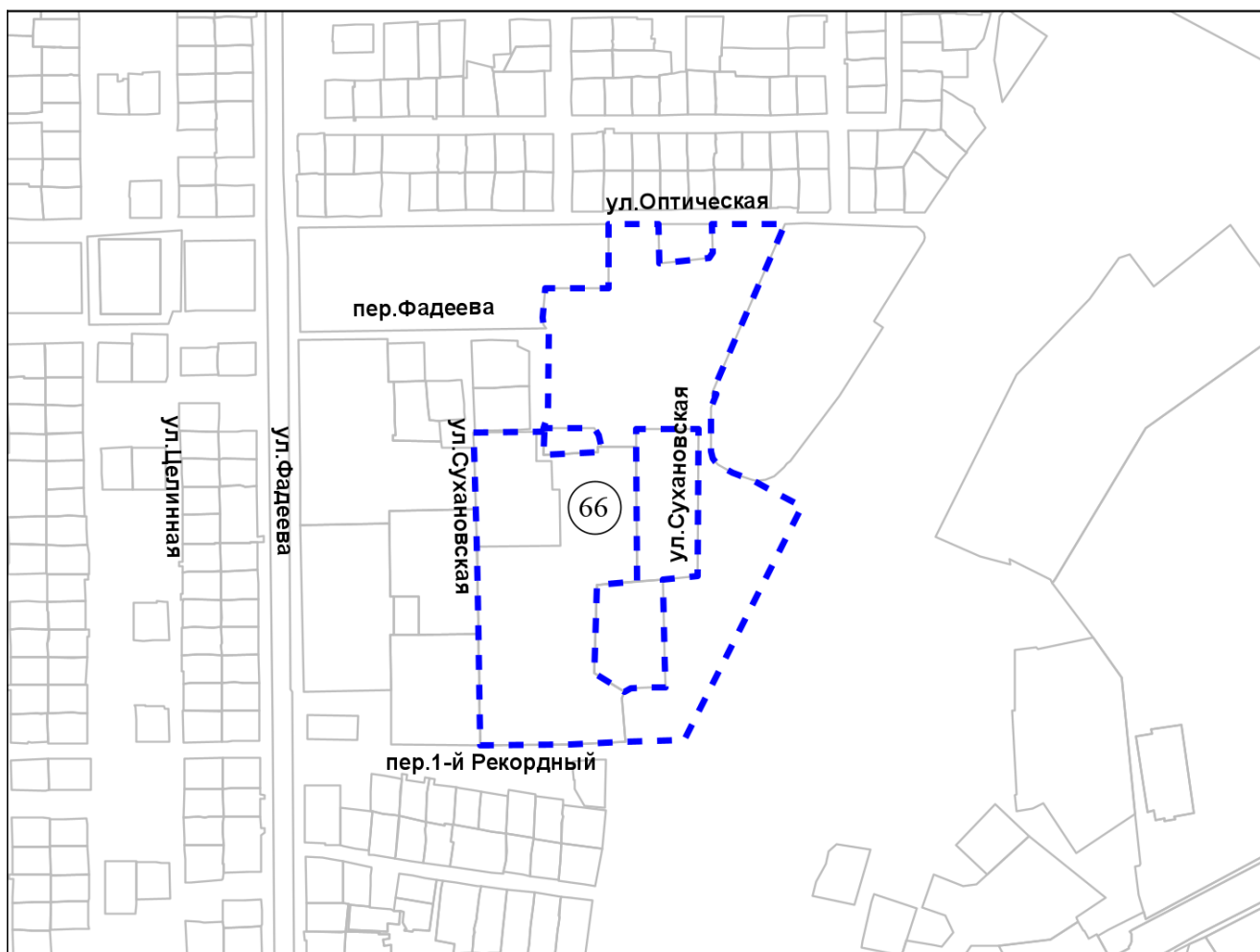


Масштаб 1:2 000

Приложение 66 к карте границ территорий, предусматривающих осуществление комплексного развития территории

Фрагмент карты границ территорий, предусматривающих осуществление комплексного развития территории

66 территория, ограниченная улицами Оптической, Сухановской и переулком 1-м Рекордным

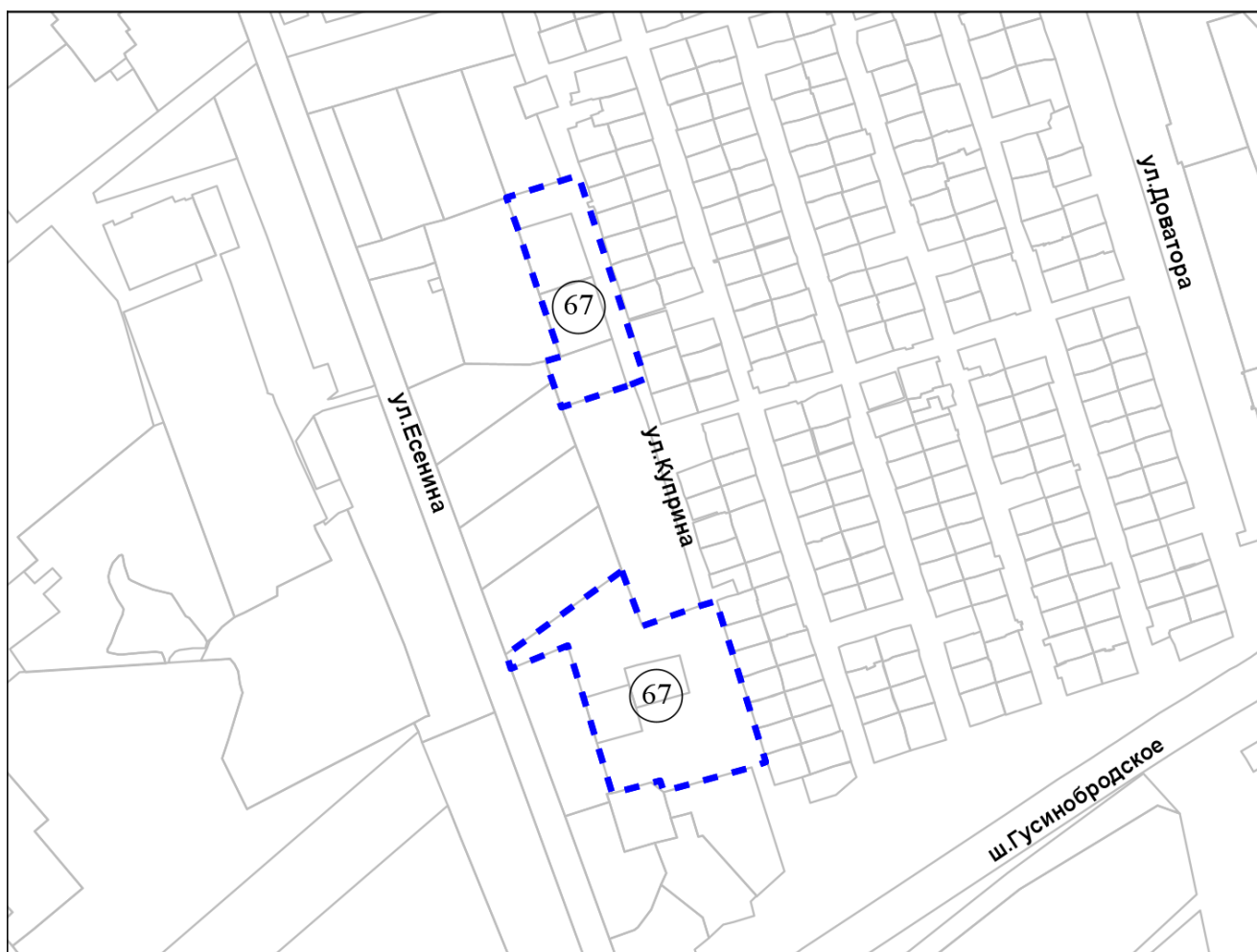


Масштаб 1:7 000

Приложение 67 к карте границ территорий, предусматривающих осуществление комплексного развития территории

Фрагмент карты границ территорий, предусматривающих осуществление комплексного развития территории

67 территория по улице Куприна

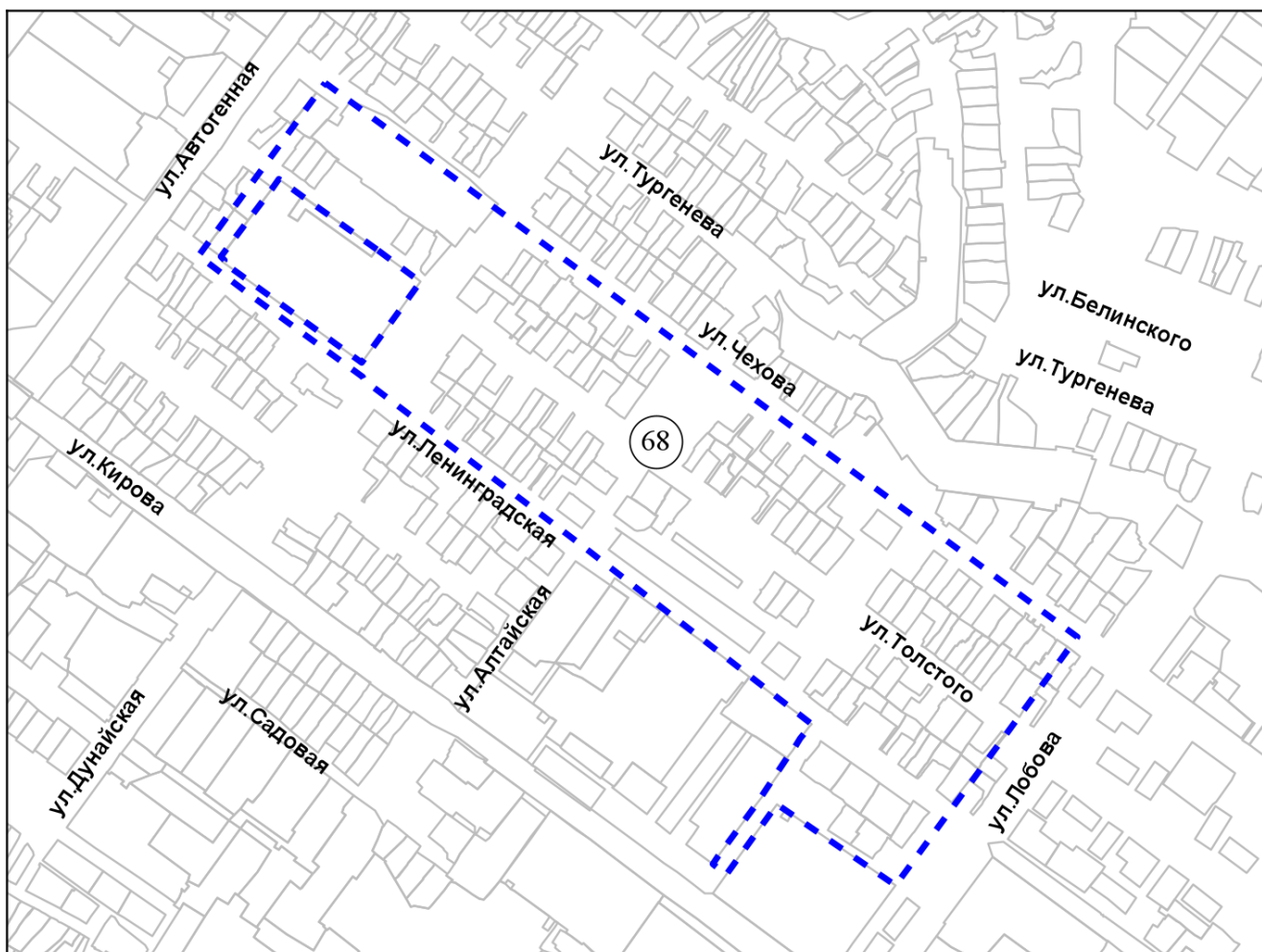


Масштаб 1:7 000

Приложение 68 к карте границ территорий, предусматривающих осуществление комплексного развития территории

Фрагмент карты границ территорий, предусматривающих осуществление комплексного развития территории

68 территория, ограниченная улицами Чехова, Лобова, Кирова, Автогенной



Масштаб 1:10 000

Приложение 69 к карте границ
территорий, предусматривающих
осуществление комплексного
развития территории

Фрагмент карты границ территорий, предусматривающих осуществление
комплексного развития территории

69 территория по переулку 18-му Бронному

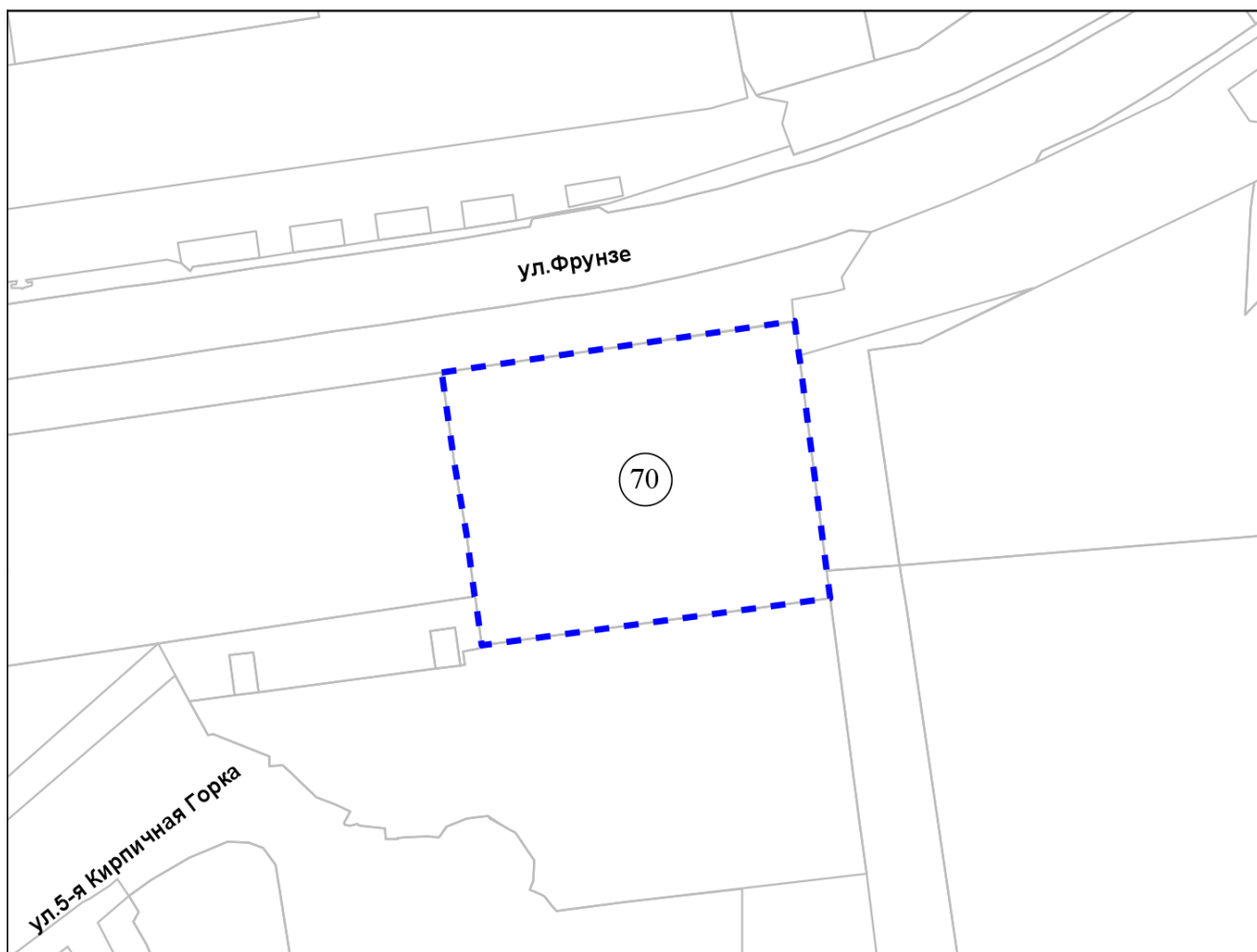


Масштаб 1:7 000

Приложение 70 к карте границ территорий, предусматривающих осуществление комплексного развития территории

Фрагмент карты границ территорий, предусматривающих осуществление комплексного развития территории

70 территория по улице Фрунзе

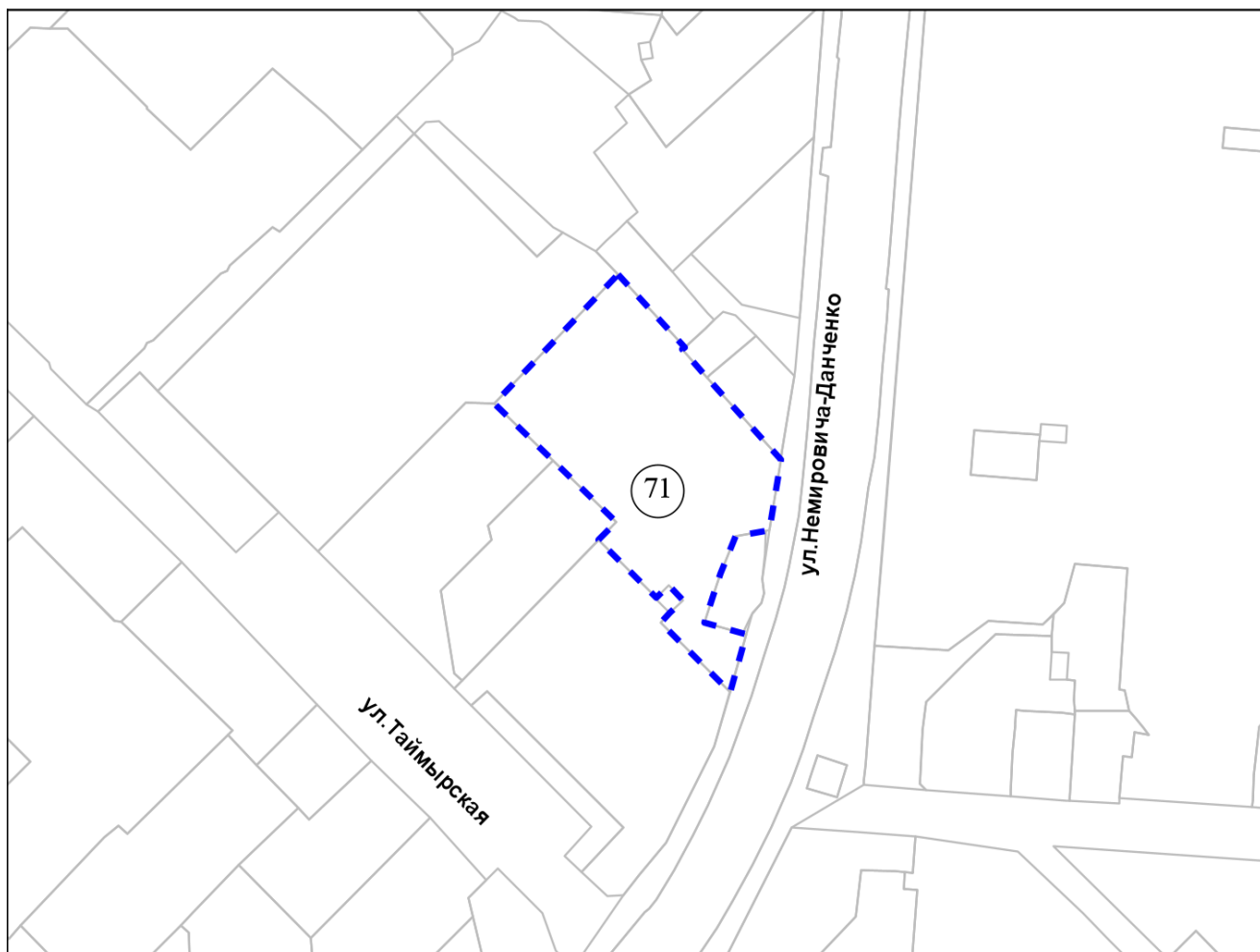


Масштаб 1:4 000

Приложение 71 к карте границ
территорий, предусматривающих
осуществление комплексного
развития территории

Фрагмент карты границ территорий, предусматривающих осуществление
комплексного развития территории

71 территория по улице Немировича-Данченко

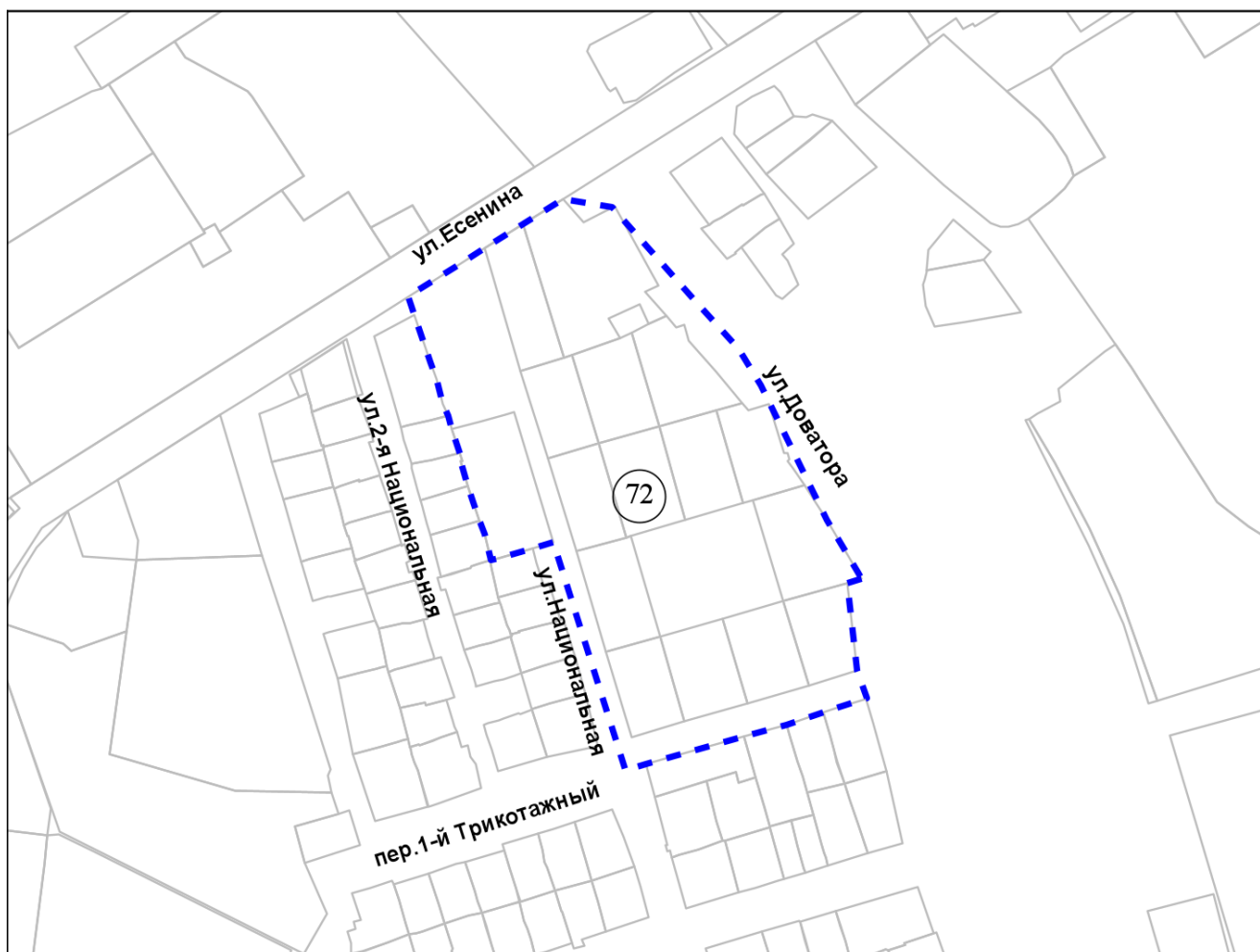


Масштаб 1:5 000

Приложение 72 к карте границ
территорий, предусматривающих
осуществление комплексного
развития территории

Фрагмент карты границ территорий, предусматривающих осуществление
комплексного развития территории

72 территория, ограниченная улицами Национальной, Есенина, Доватора,
переулком 1-м Трикотажным

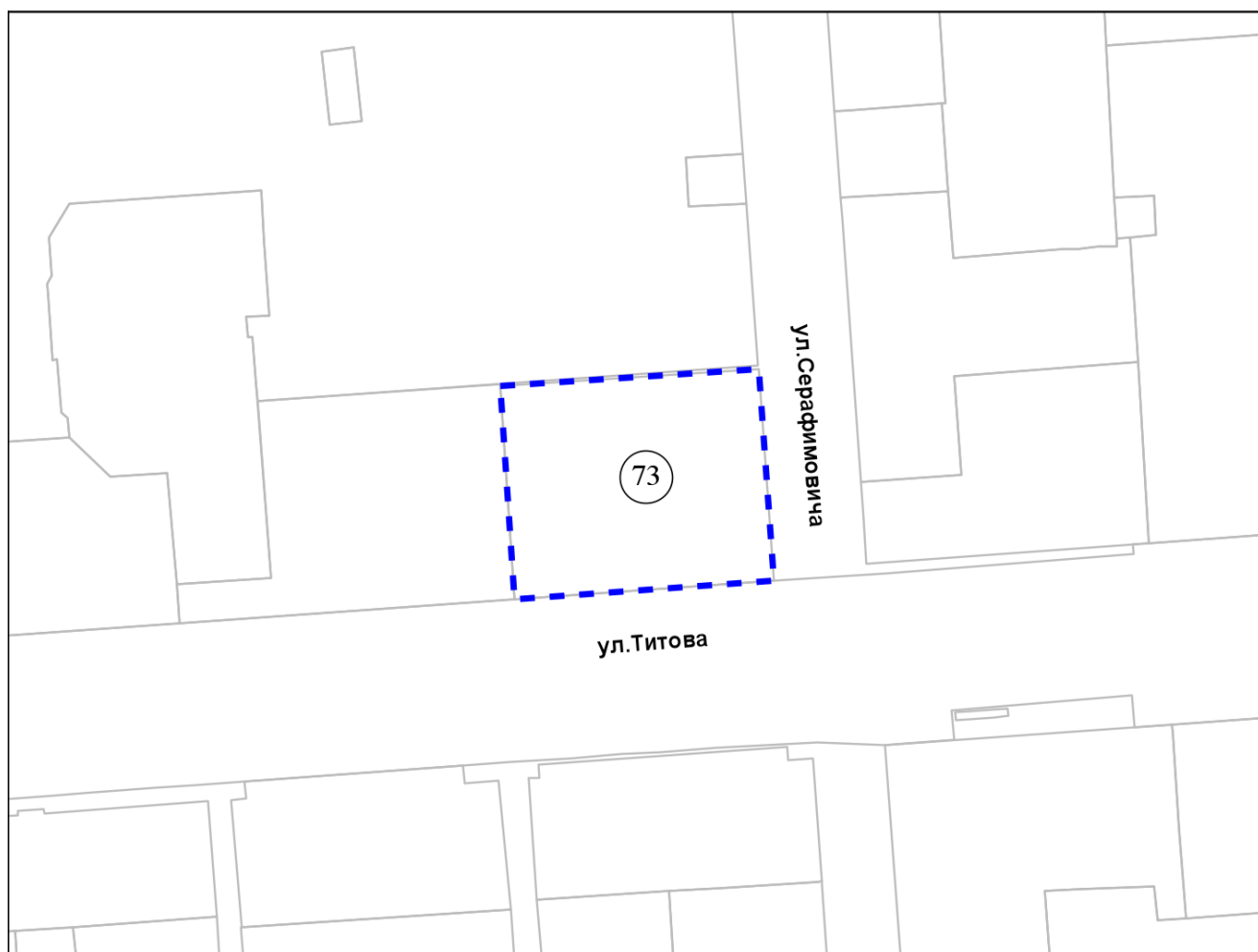


Масштаб 1:5 000

Приложение 73 к карте границ
территорий, предусматривающих
осуществление комплексного
развития территории

Фрагмент карты границ территорий, предусматривающих осуществление
комплексного развития территории

73 территория, ограниченная улицами Титова и Серафимовича

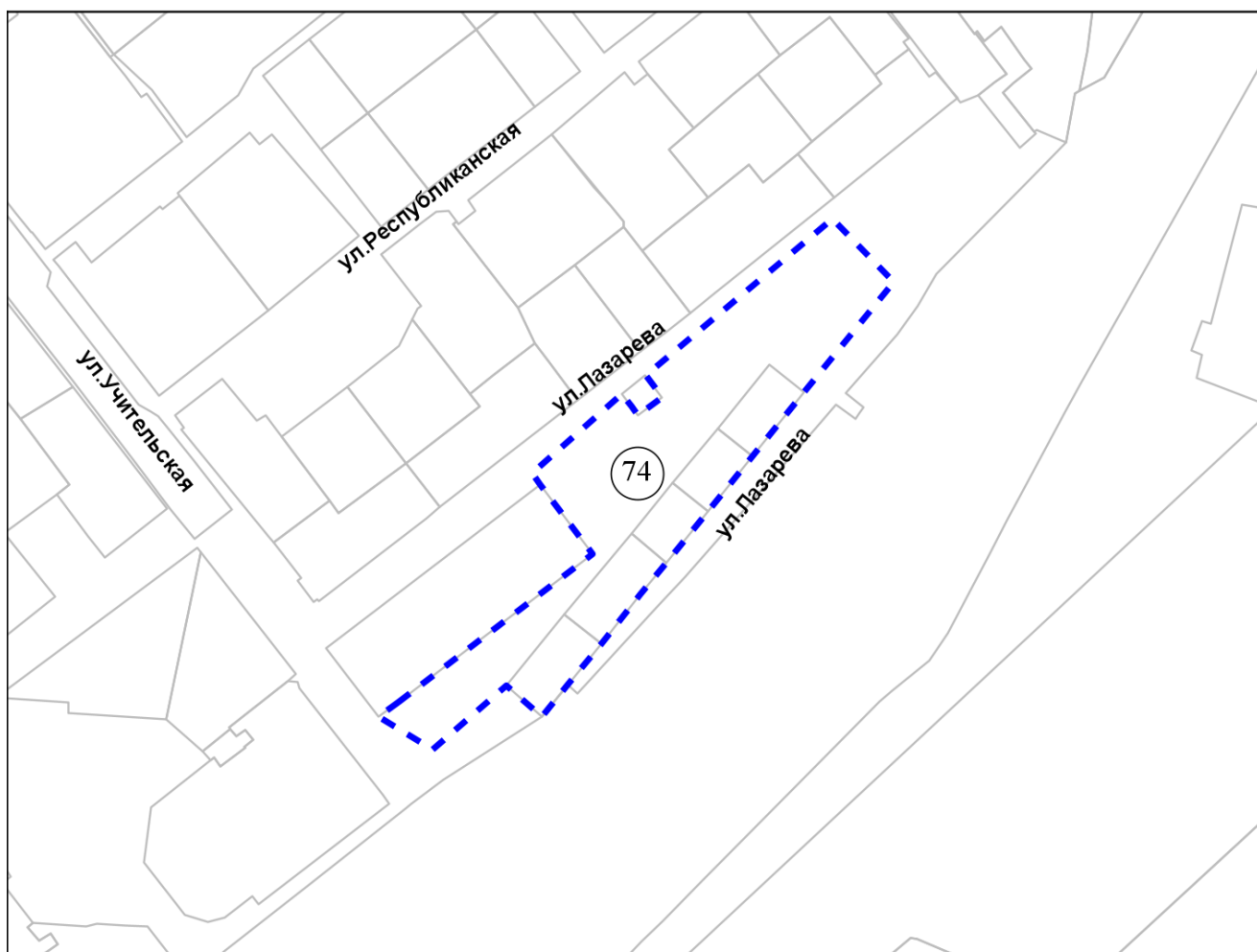


Масштаб 1:3 000

Приложение 74 к карте границ
территорий, предусматривающих
осуществление комплексного
развития территории

Фрагмент карты границ территорий, предусматривающих осуществление
комплексного развития территории

74 территория по улице Лазарева

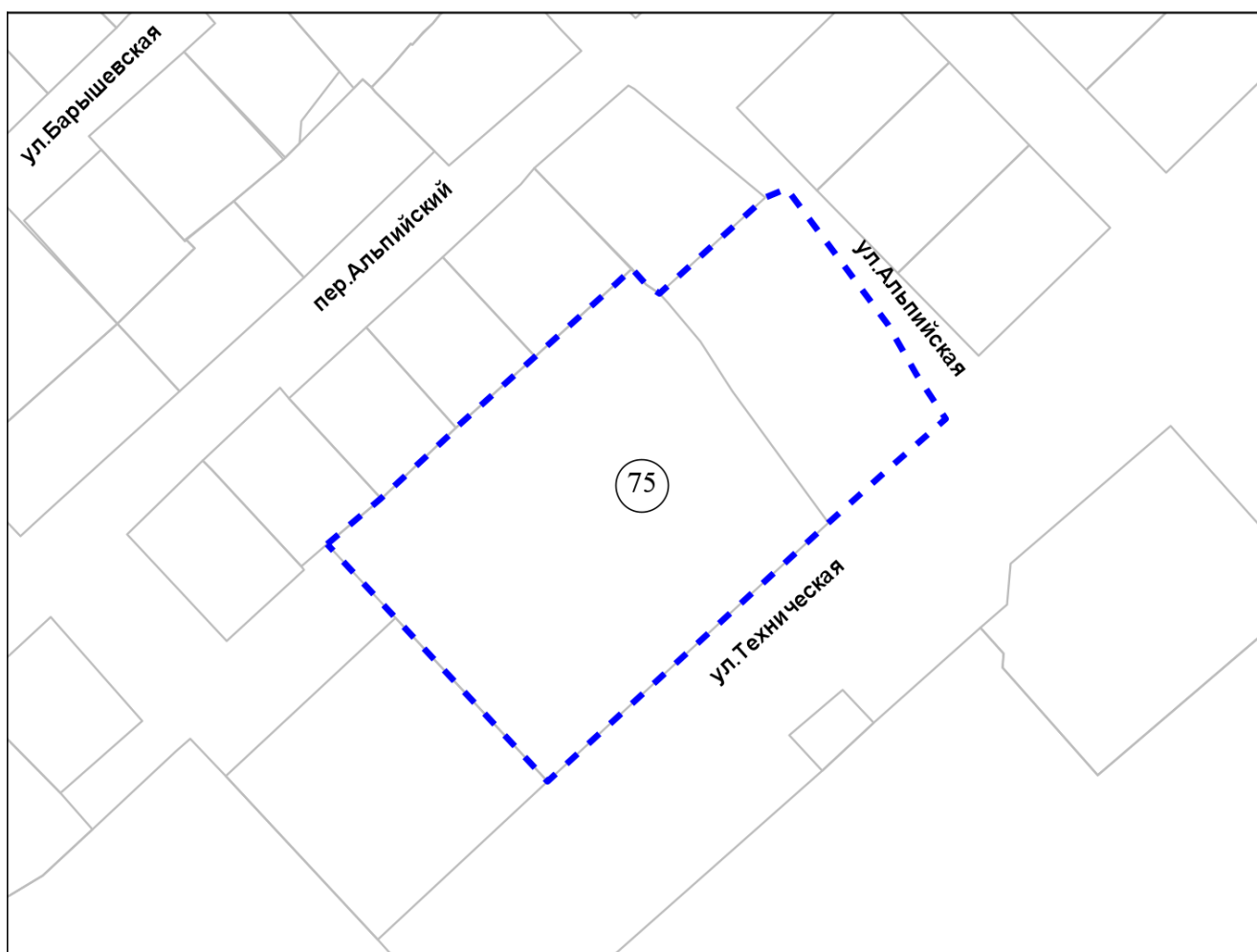


Масштаб 1:5 000

Приложение 75 к карте границ
территорий, предусматривающих
осуществление комплексного
развития территории

Фрагмент карты границ территорий, предусматривающих осуществление
комплексного развития территории

75 территория, ограниченная улицами Технической и Альпийской

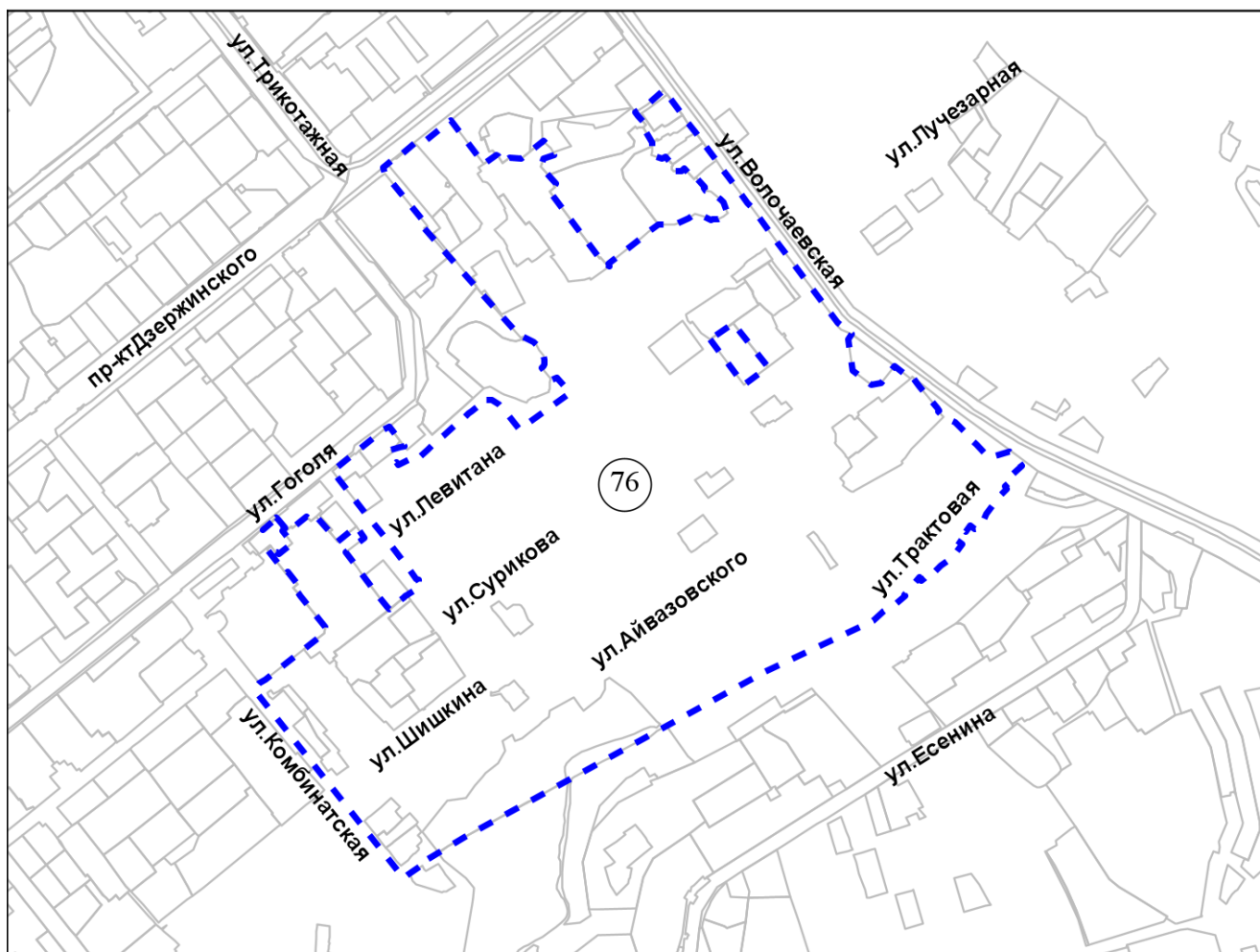


Масштаб 1:2 000

Приложение 76 к карте границ территорий, предусматривающих осуществление комплексного развития территории

Фрагмент карты границ территорий, предусматривающих осуществление комплексного развития территории

76 территория, ограниченная улицами Комбинатской, Гоголя, Волочаевской и Трактовой

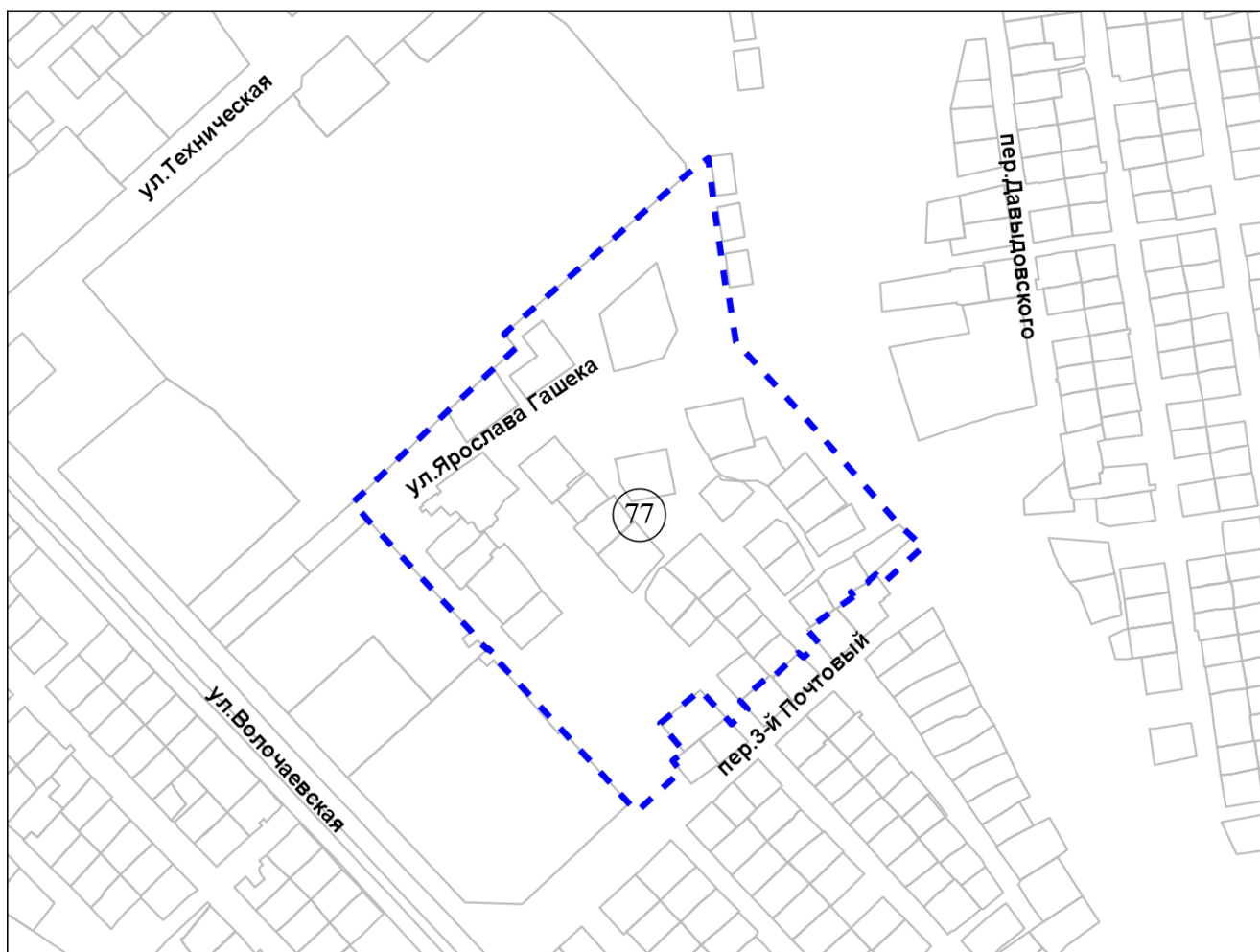


Масштаб 1:15 000

Приложение 77 к карте границ
территорий, предусматривающих
осуществление комплексного
развития территории

Фрагмент карты границ территорий, предусматривающих осуществление
комплексного развития территории

77 территория по переулку 3-му Почтовому

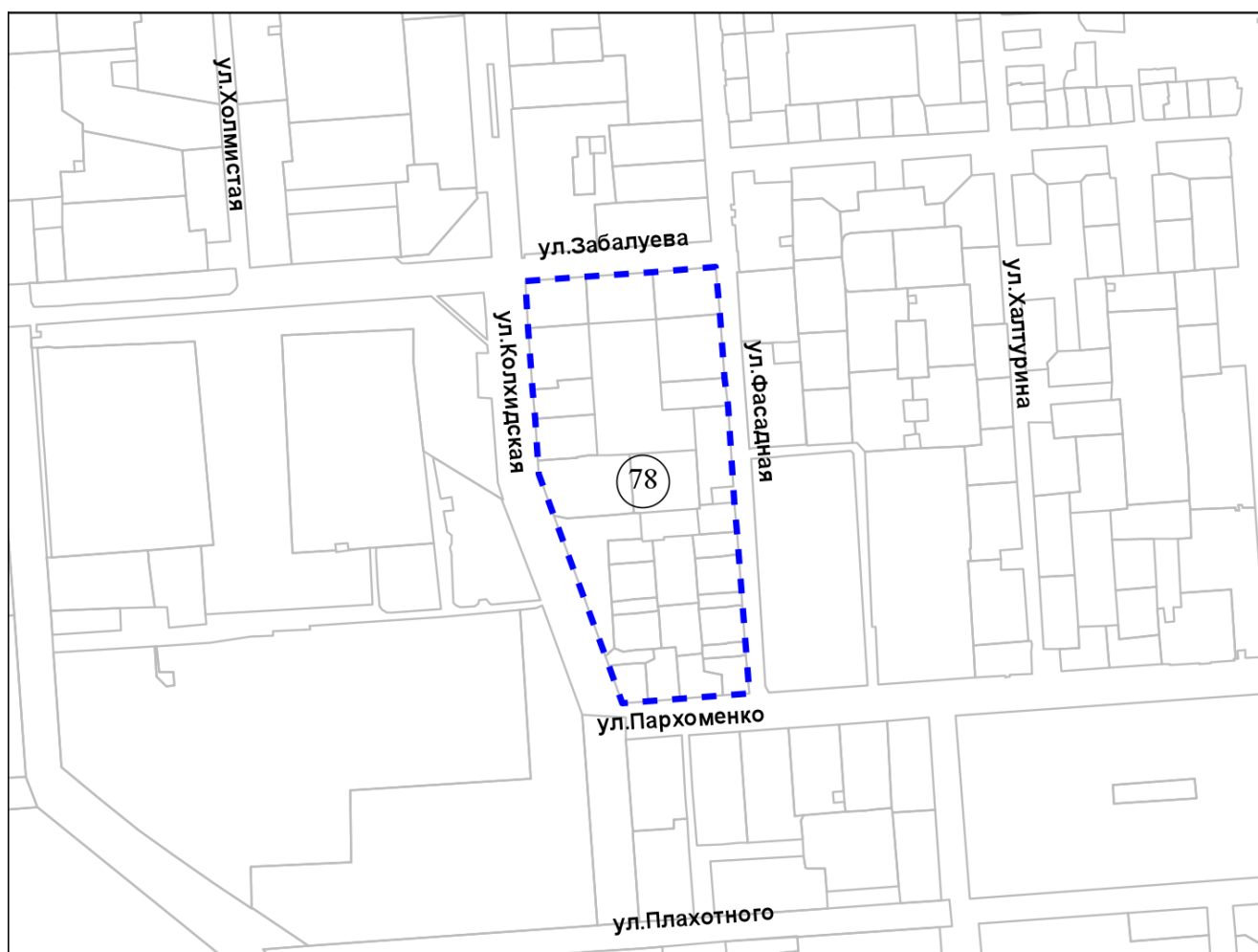


Масштаб 1:7 000

Приложение 78 к карте границ территорий, предусматривающих осуществление комплексного развития территории

Фрагмент карты границ территорий, предусматривающих осуществление комплексного развития территории

78 территория, ограниченная улицами Забалуева, Фасадной, Пархоменко, Колхидской

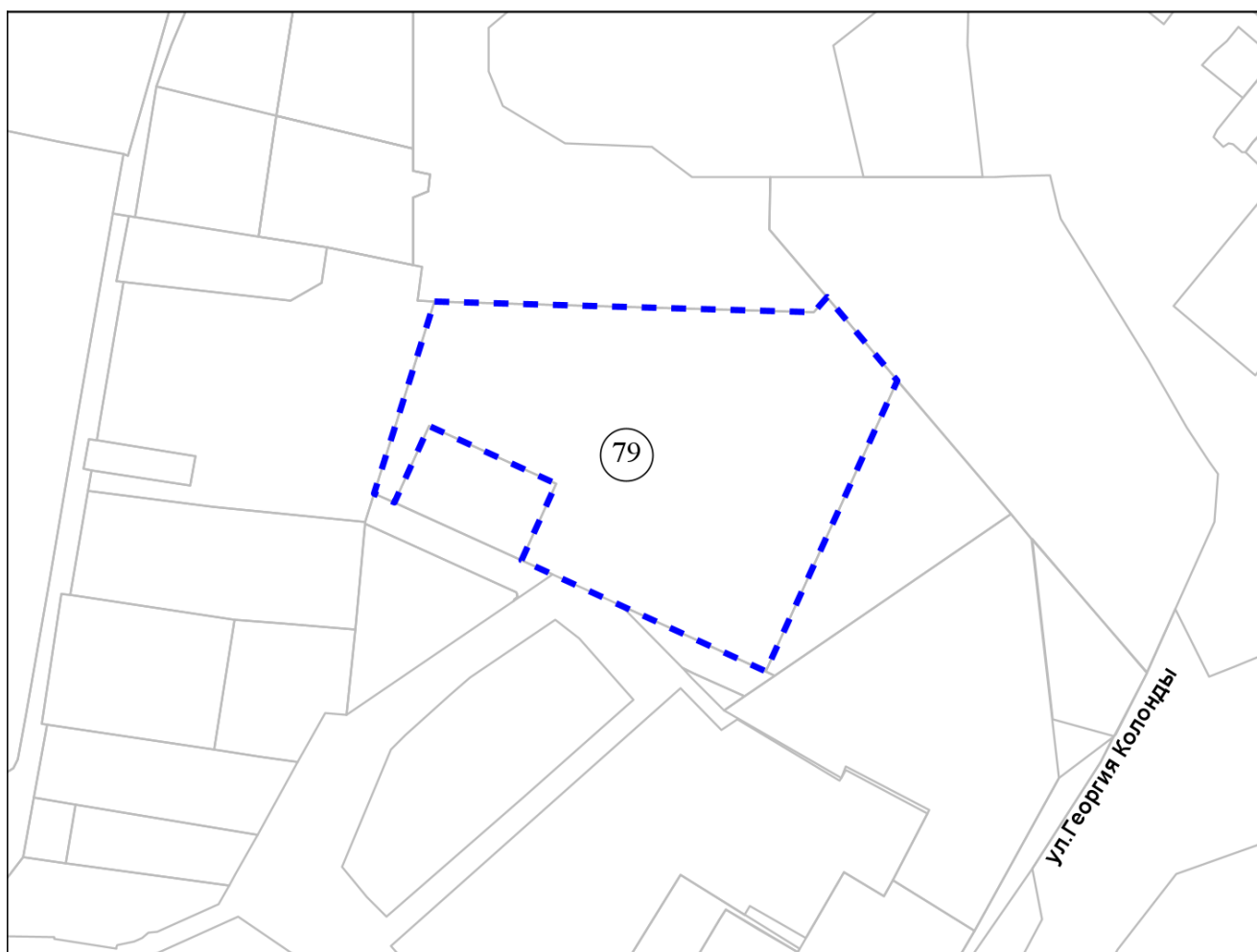


Масштаб 1:10 000

Приложение 79 к карте границ
территорий, предусматривающих
осуществление комплексного
развития территории

Фрагмент карты границ территорий, предусматривающих осуществление
комплексного развития территории

79 территория по улице Георгия Колонды

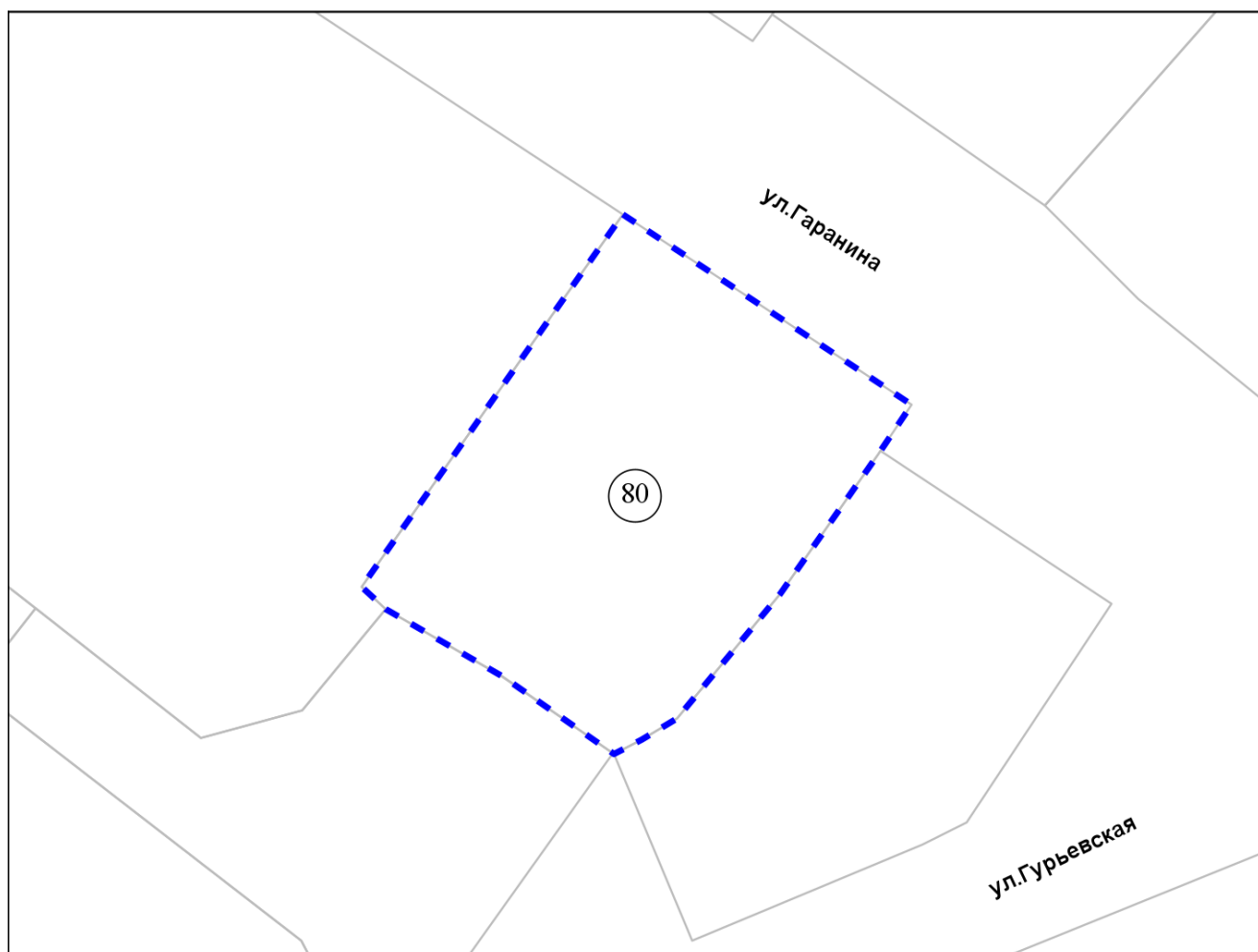


Масштаб 1:5 000

Приложение 80 к карте границ
территорий, предусматривающих
осуществление комплексного
развития территории

Фрагмент карты границ территорий, предусматривающих осуществление
комплексного развития территории

80 территория по улице Гаранина



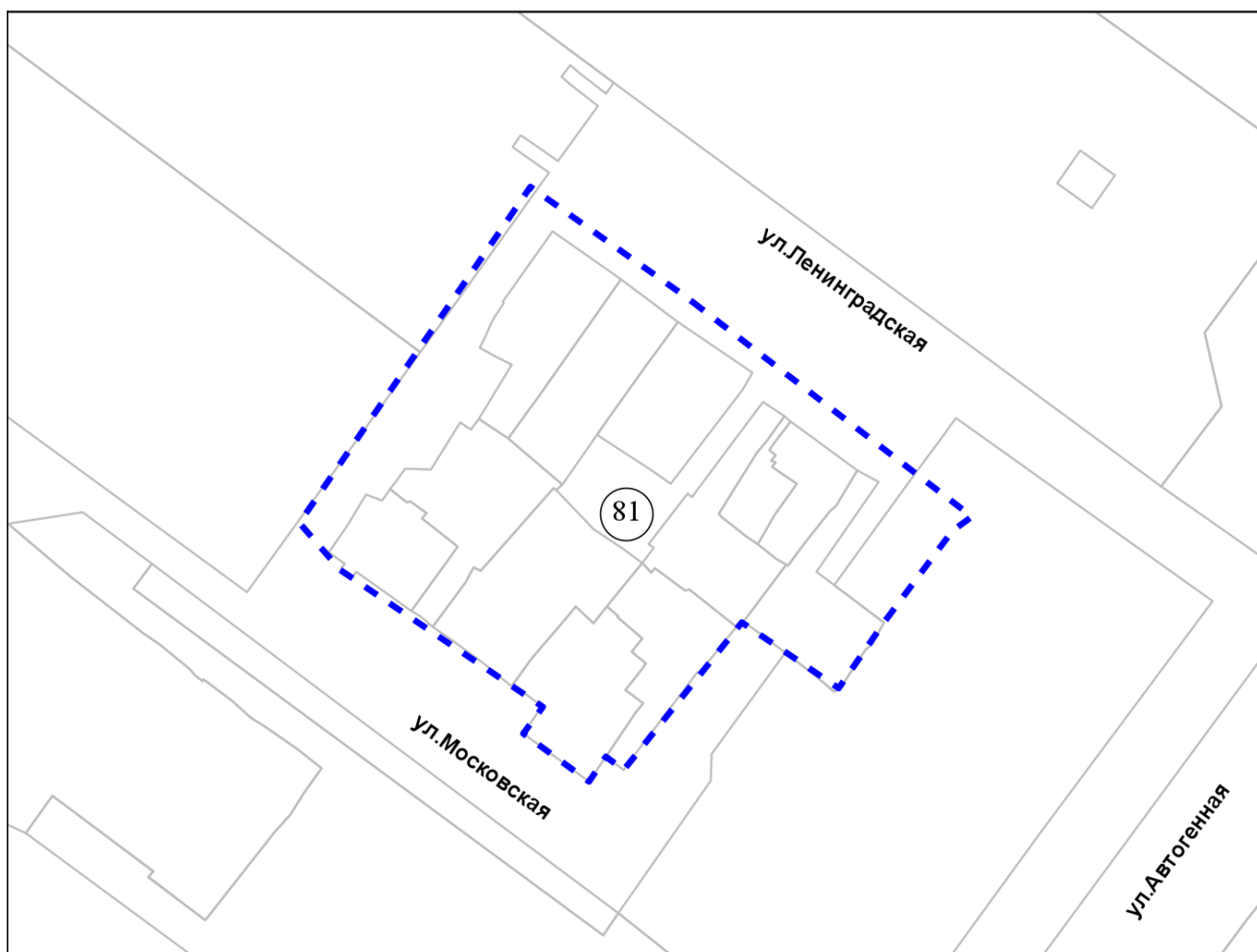
Масштаб 1:1 000



Приложение 81 к карте границ территорий, предусматривающих осуществление комплексного развития территории

Фрагмент карты границ территорий, предусматривающих осуществление комплексного развития территории

81 территория, ограниченная улицами Московской и Ленинградской



Масштаб 1:2 000

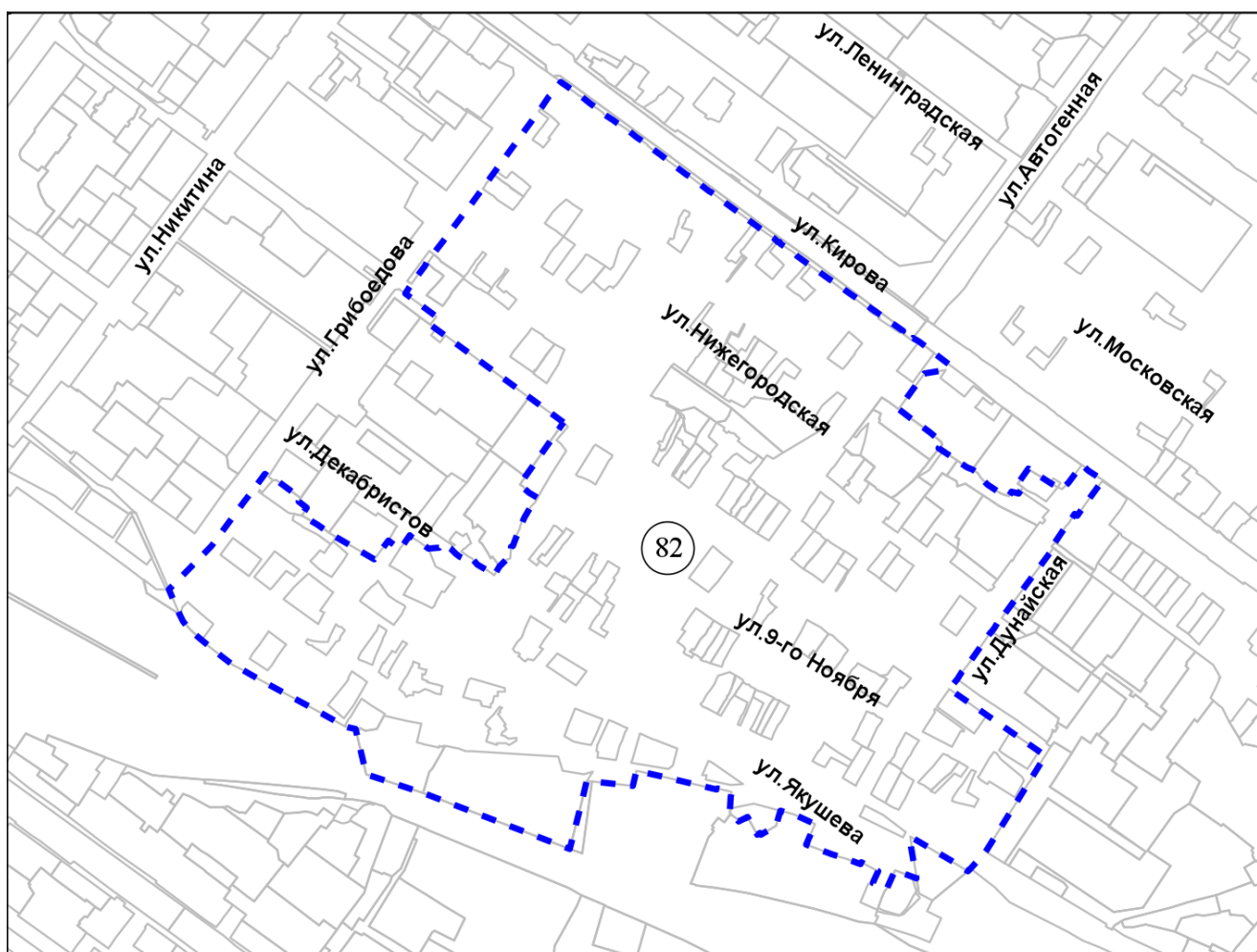


Приложение 82 к карте границ территорий, предусматривающих осуществление комплексного развития территории

Фрагмент карты границ территорий, предусматривающих осуществление комплексного развития территории

82

территория, ограниченная улицами Грибоедова, Кирова, Дунайской, Якушева

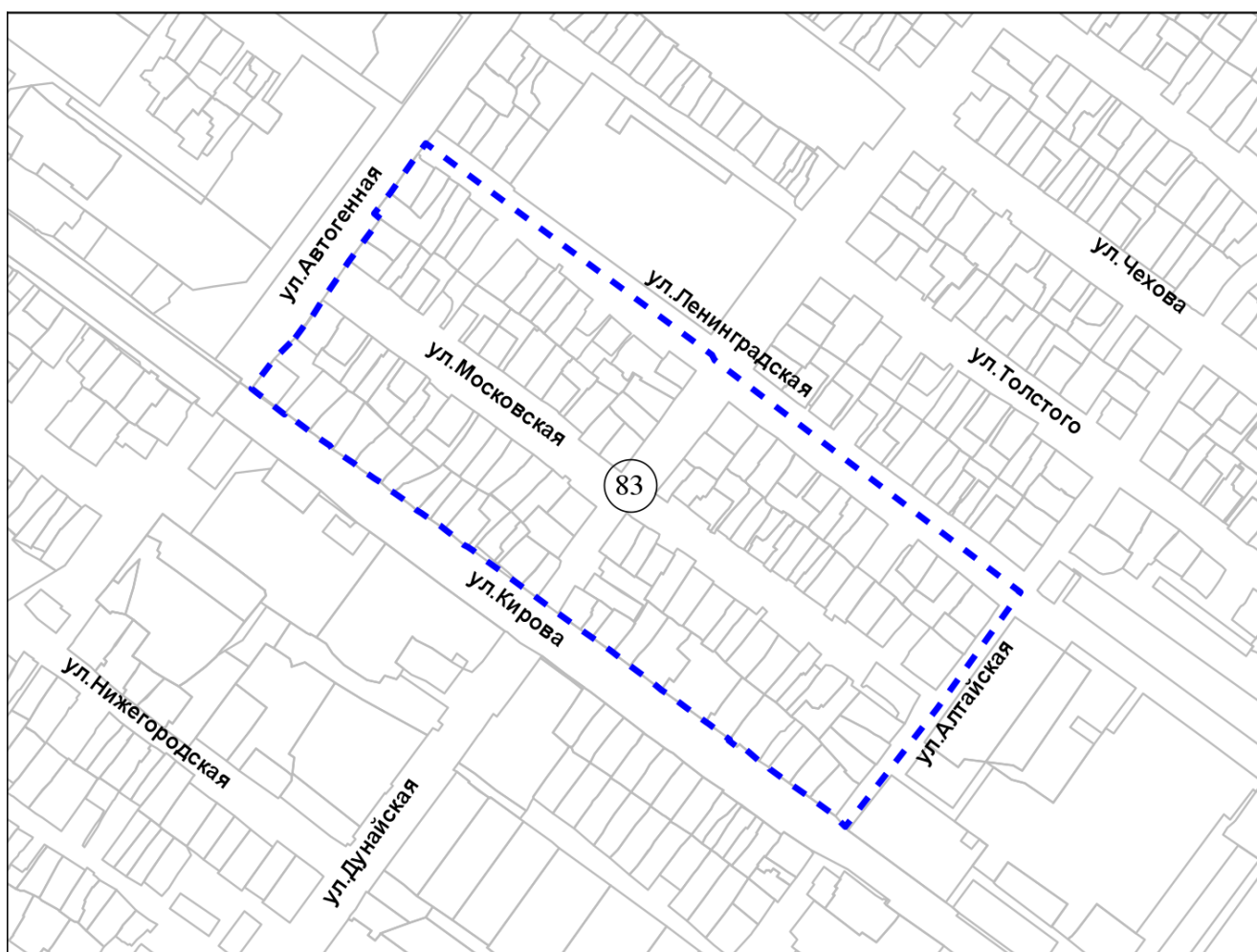


Масштаб 1:12 000

Приложение 83 к карте границ территорий, предусматривающих осуществление комплексного развития территории

Фрагмент карты границ территорий, предусматривающих осуществление комплексного развития территории

- 83 территория, ограниченная улицами Автогенной, Ленинградской, Алтайской, Кирова

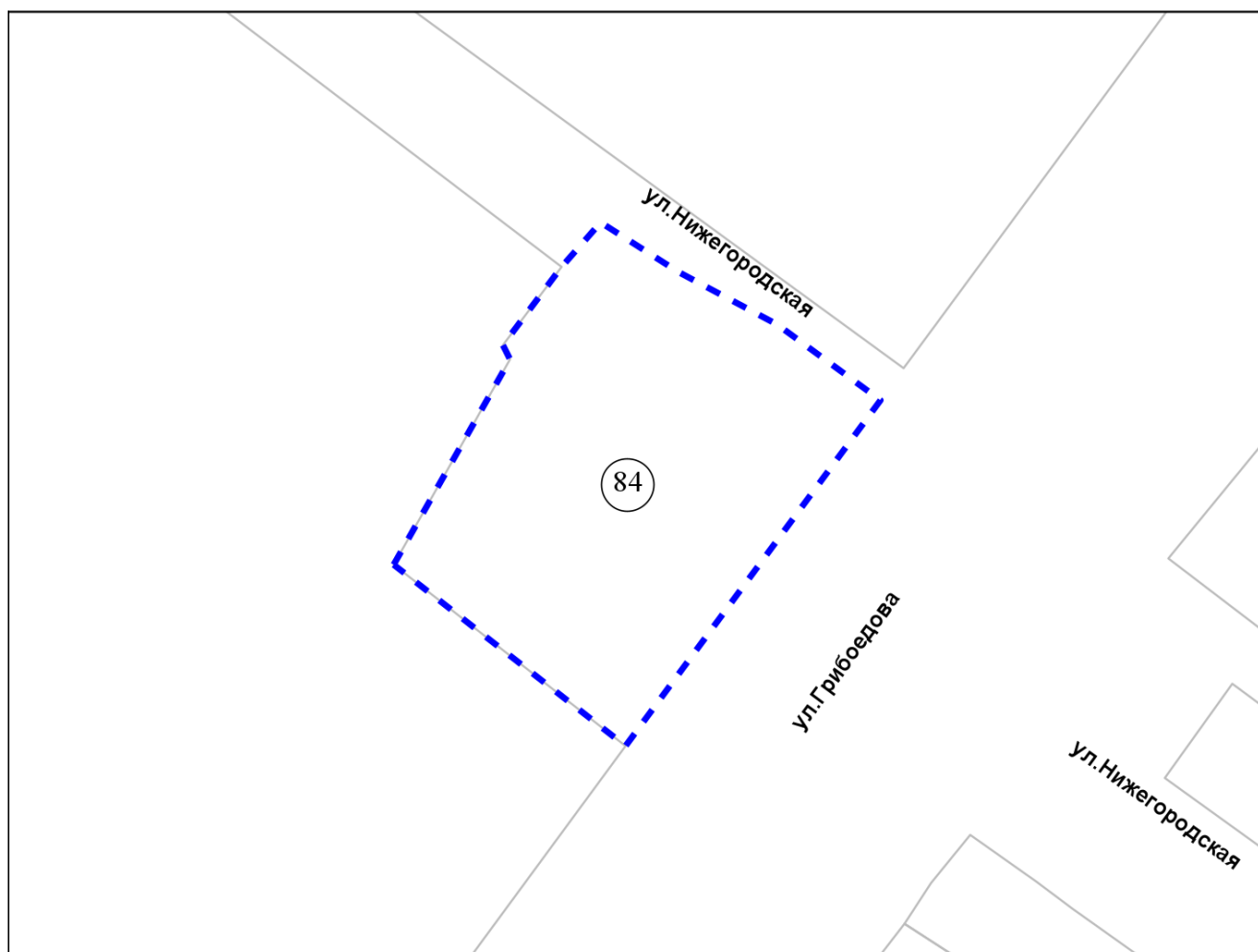


Масштаб 1:7 000

Приложение 84 к карте границ
территорий, предусматривающих
осуществление комплексного
развития территории

Фрагмент карты границ территорий, предусматривающих осуществление
комплексного развития территории

84 территория, ограниченная улицами Грибоедова и Нижегородской

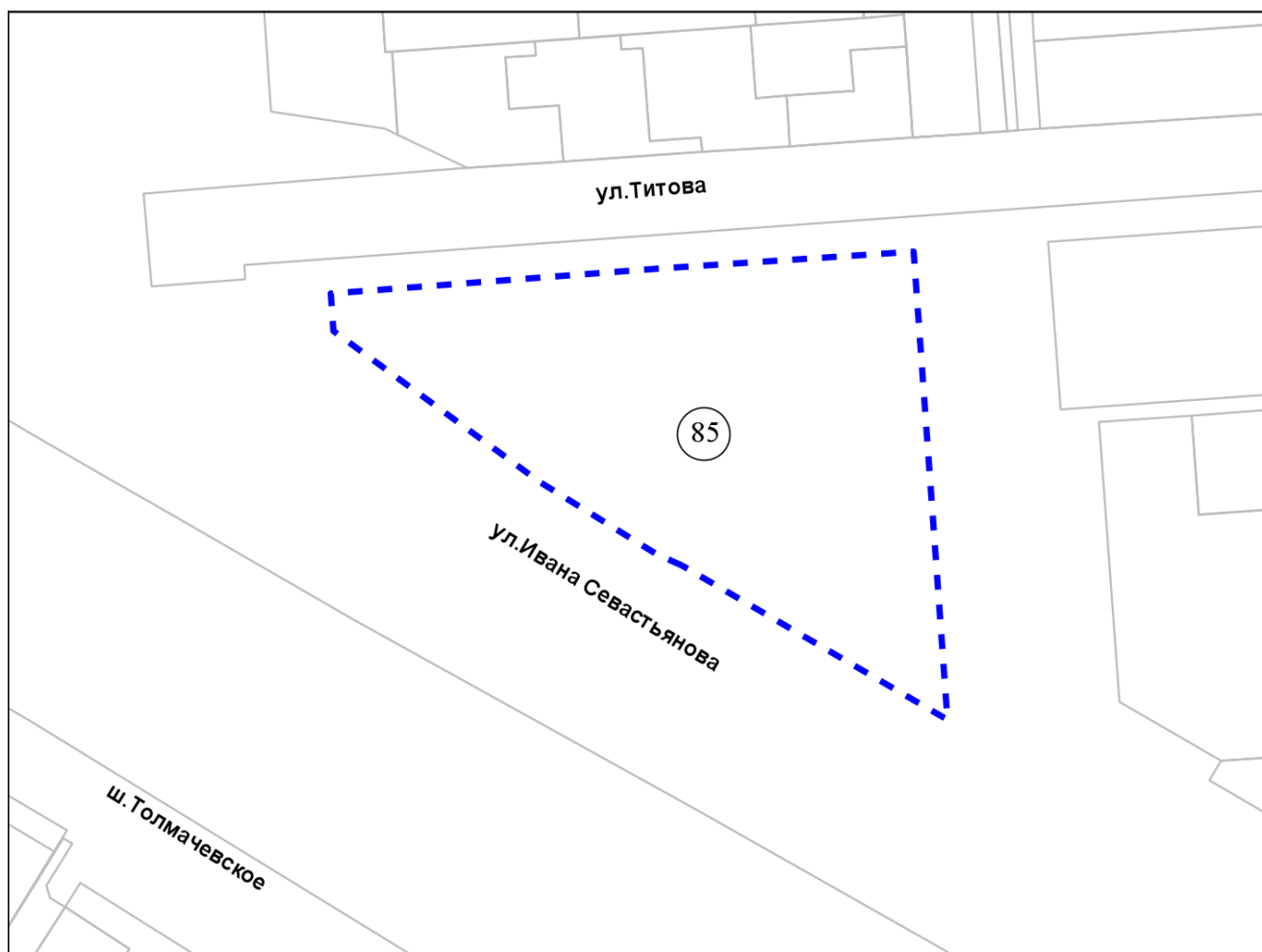


Масштаб 1:1 000

Приложение 85 к карте границ
территорий, предусматривающих
осуществление комплексного
развития территории

Фрагмент карты границ территорий, предусматривающих осуществление
комплексного развития территории

85 территория, ограниченная улицами Титова и Ивана Севастьянова

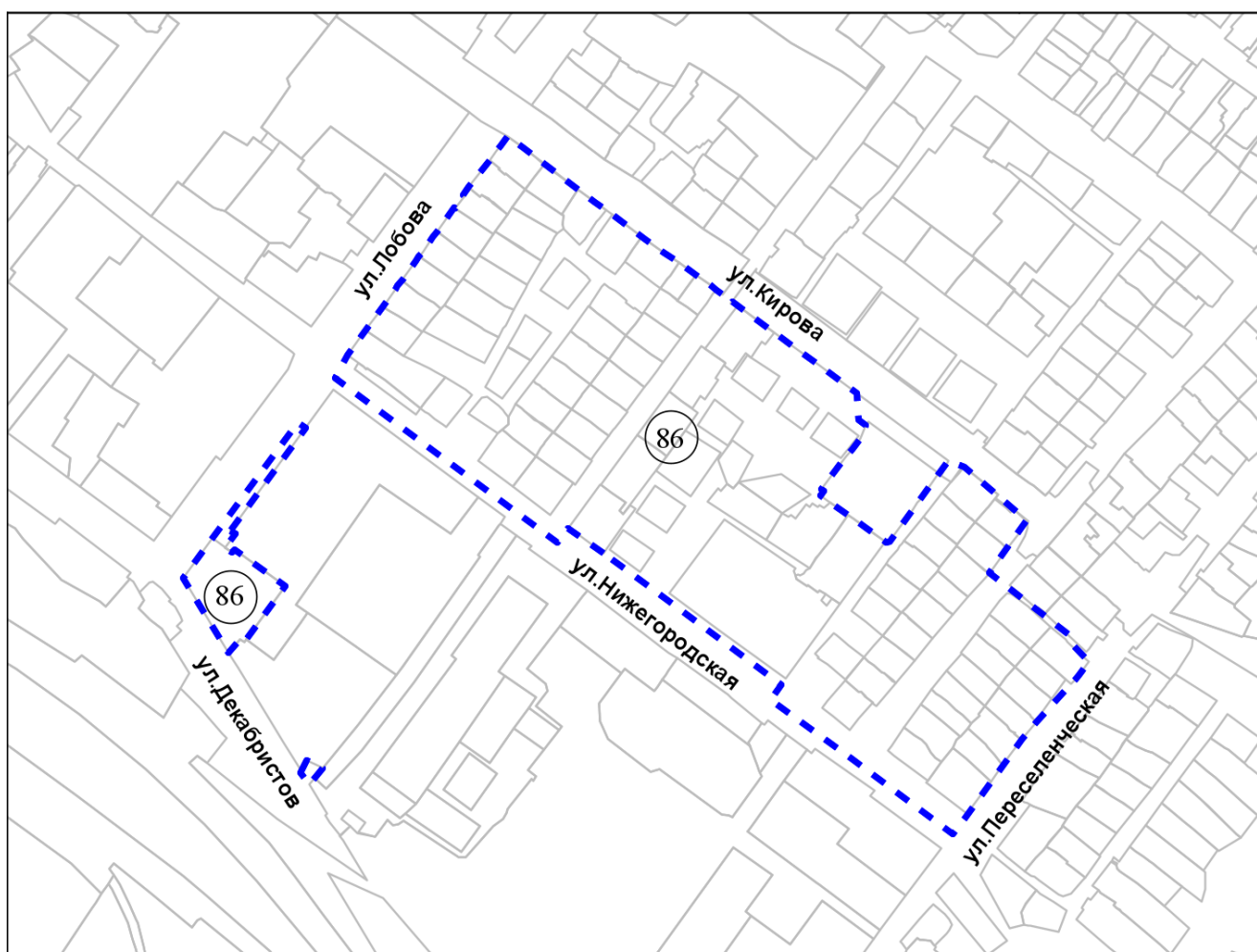


Масштаб 1:7 000

Приложение 86 к карте границ территорий, предусматривающих осуществление комплексного развития территории

Фрагмент карты границ территорий, предусматривающих осуществление комплексного развития территории

- 86 территория, ограниченная улицами Декабристов, Лобова, Кирова, Переселенческой, Нижегородской



Масштаб 1:7 000

Приложение 87 к карте границ
территорий, предусматривающих
осуществление комплексного
развития территории

Фрагмент карты границ территорий, предусматривающих осуществление
комплексного развития территории

87 территория по улице Пролетарской

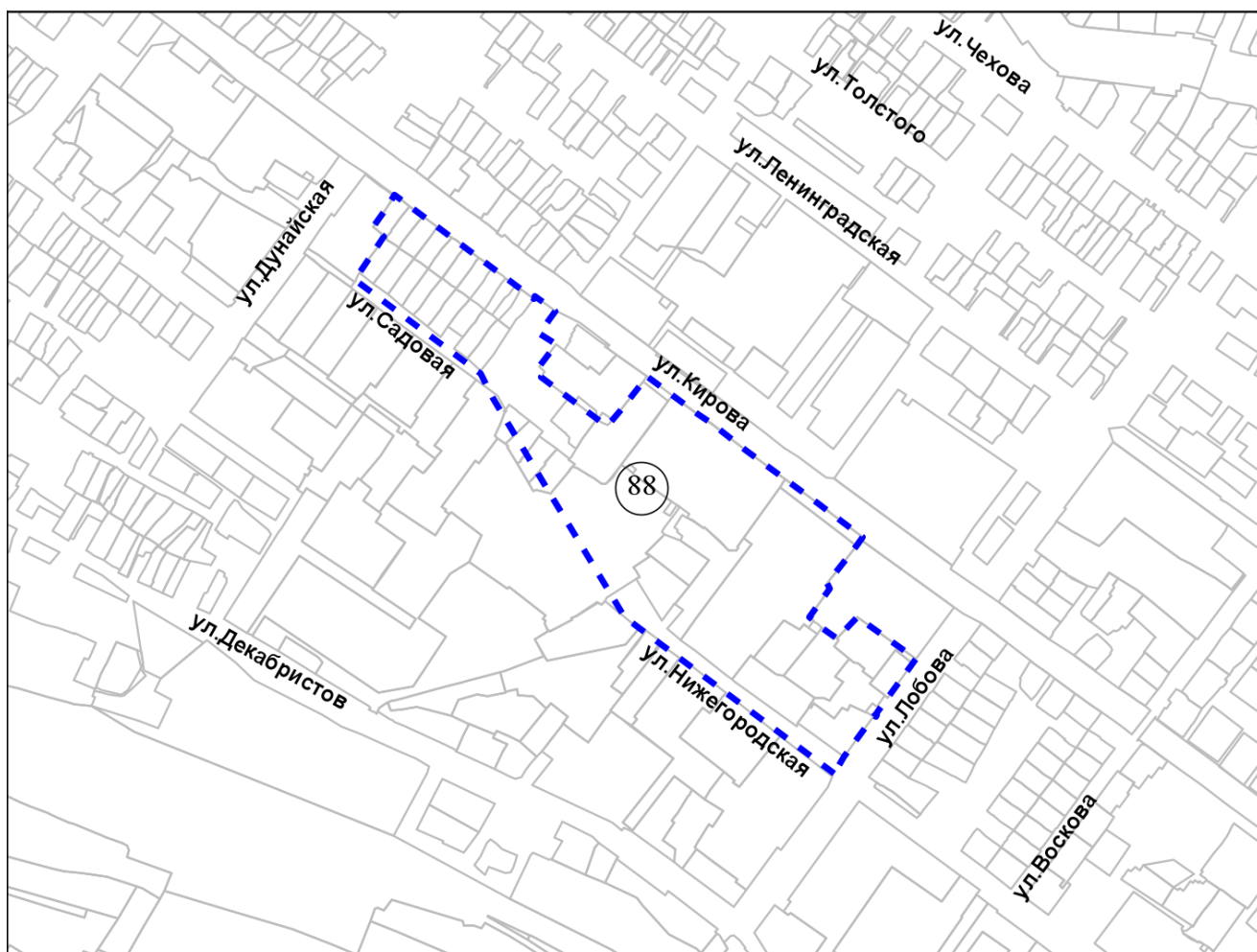


Масштаб 1:1 000

Приложение 88 к карте границ территорий, предусматривающих осуществление комплексного развития территории

Фрагмент карты границ территорий, предусматривающих осуществление комплексного развития территории

88 территория, ограниченная улицами Кирова, Лобова, Нижегородской и Садовой

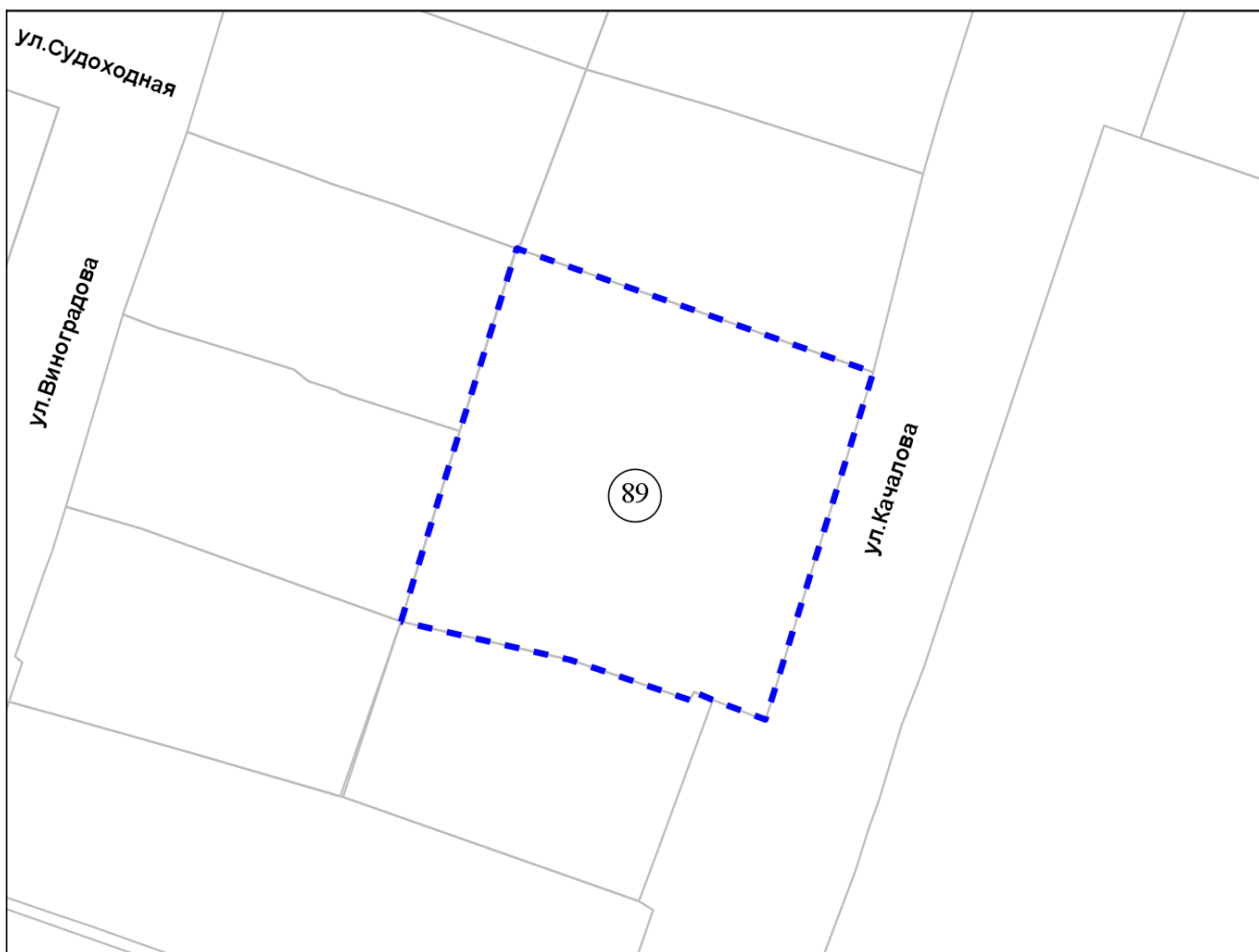


Масштаб 1:10 000

Приложение 89 к карте границ
территорий, предусматривающих
осуществление комплексного
развития территории

Фрагмент карты границ территорий, предусматривающих осуществление
комплексного развития территории

89 территория по улице Качалова

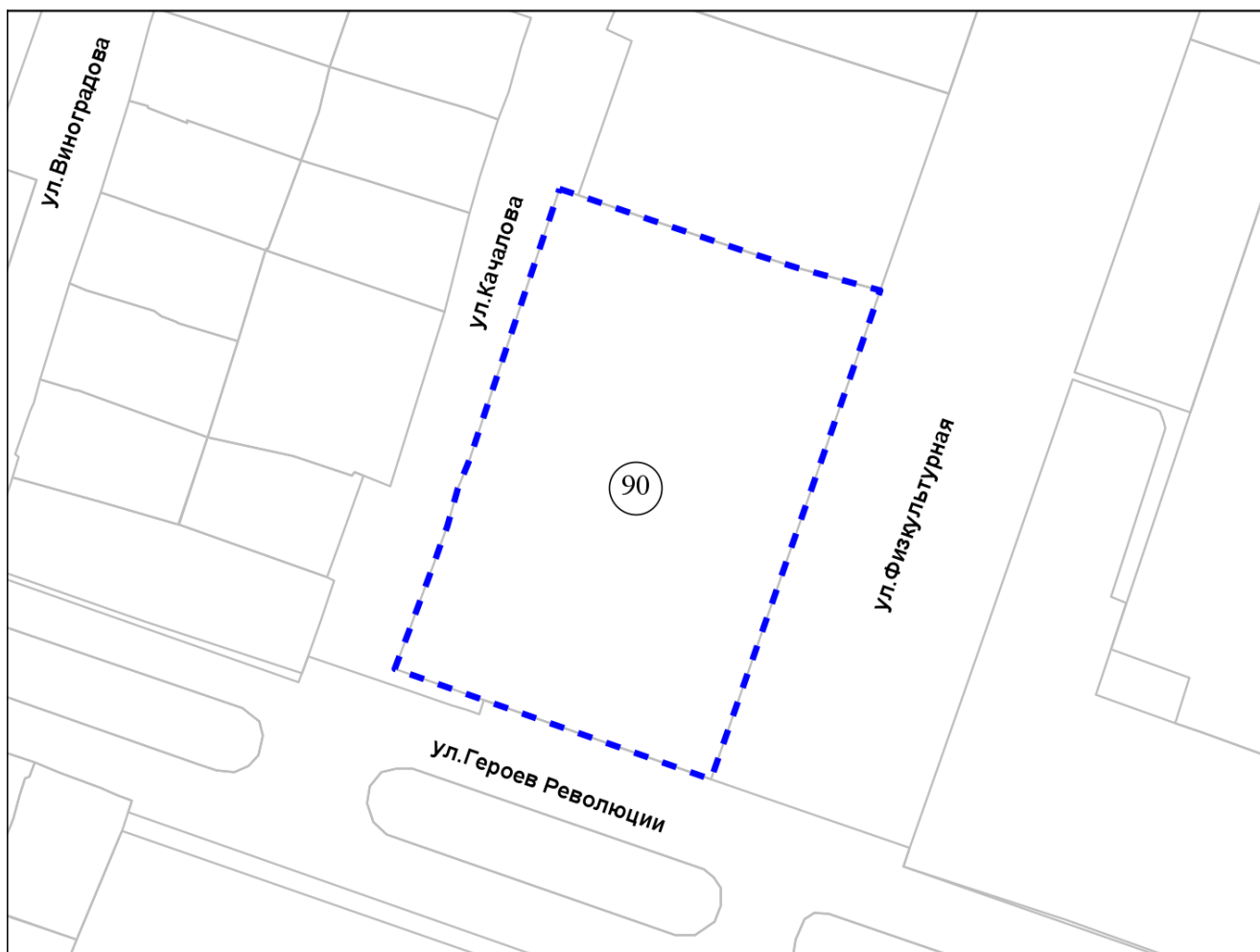


Масштаб 1:1 000

Приложение 90 к карте границ территорий, предусматривающих осуществление комплексного развития территории

Фрагмент карты границ территорий, предусматривающих осуществление комплексного развития территории

90 территория, ограниченная улицами Физкультурной, Героев Революции, Качалова

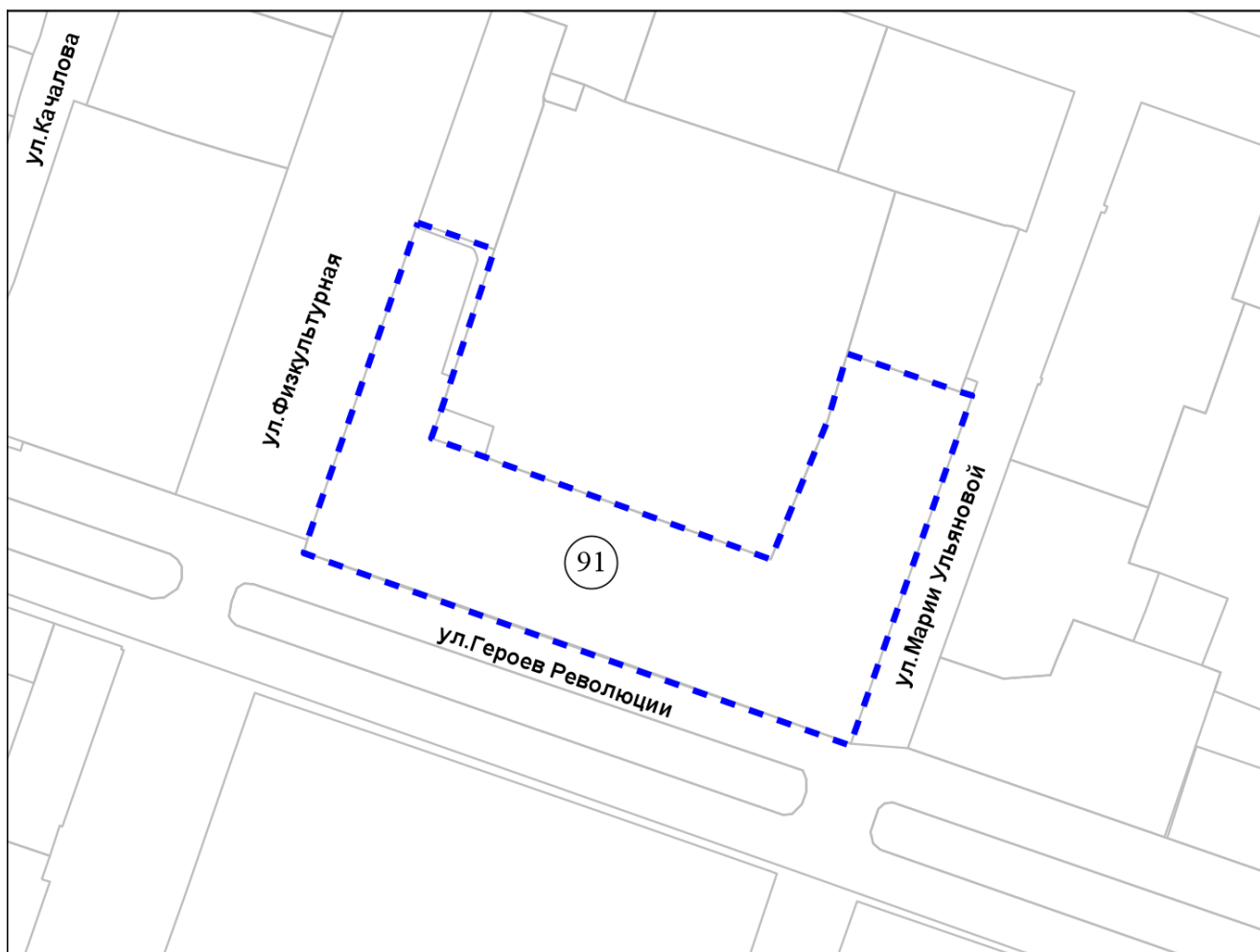


Масштаб 1:2 000

Приложение 91 к карте границ территорий, предусматривающих осуществление комплексного развития территории

Фрагмент карты границ территорий, предусматривающих осуществление комплексного развития территории

- 91 территория, ограниченная улицами Физкультурной, Героев Революции, Марии Ульяновой

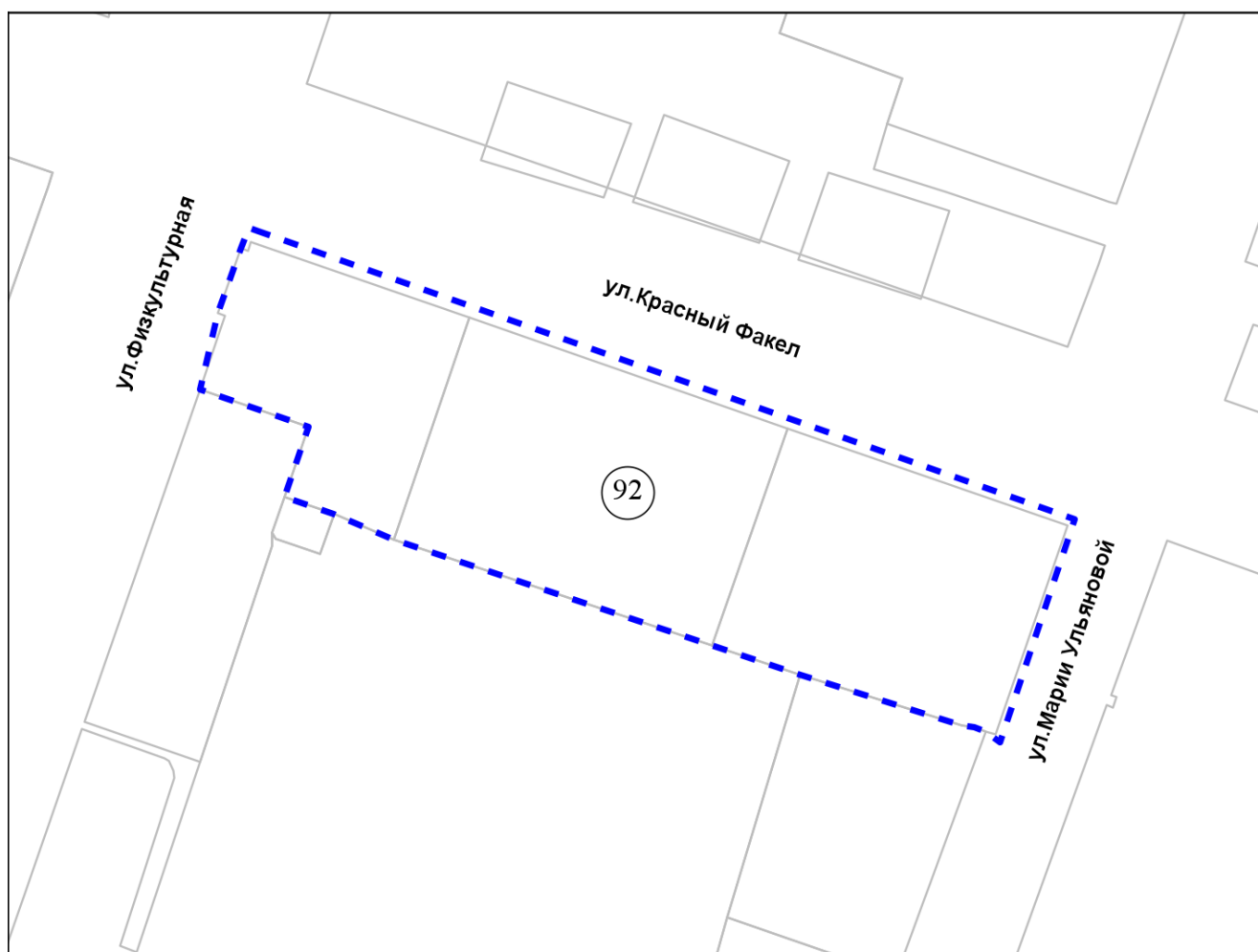


Масштаб 1:3 000

Приложение 92 к карте границ территорий, предусматривающих осуществление комплексного развития территории

Фрагмент карты границ территорий, предусматривающих осуществление комплексного развития территории

92 территория, ограниченная улицами Красный Факел, Физкультурной, Марии Ульяновой

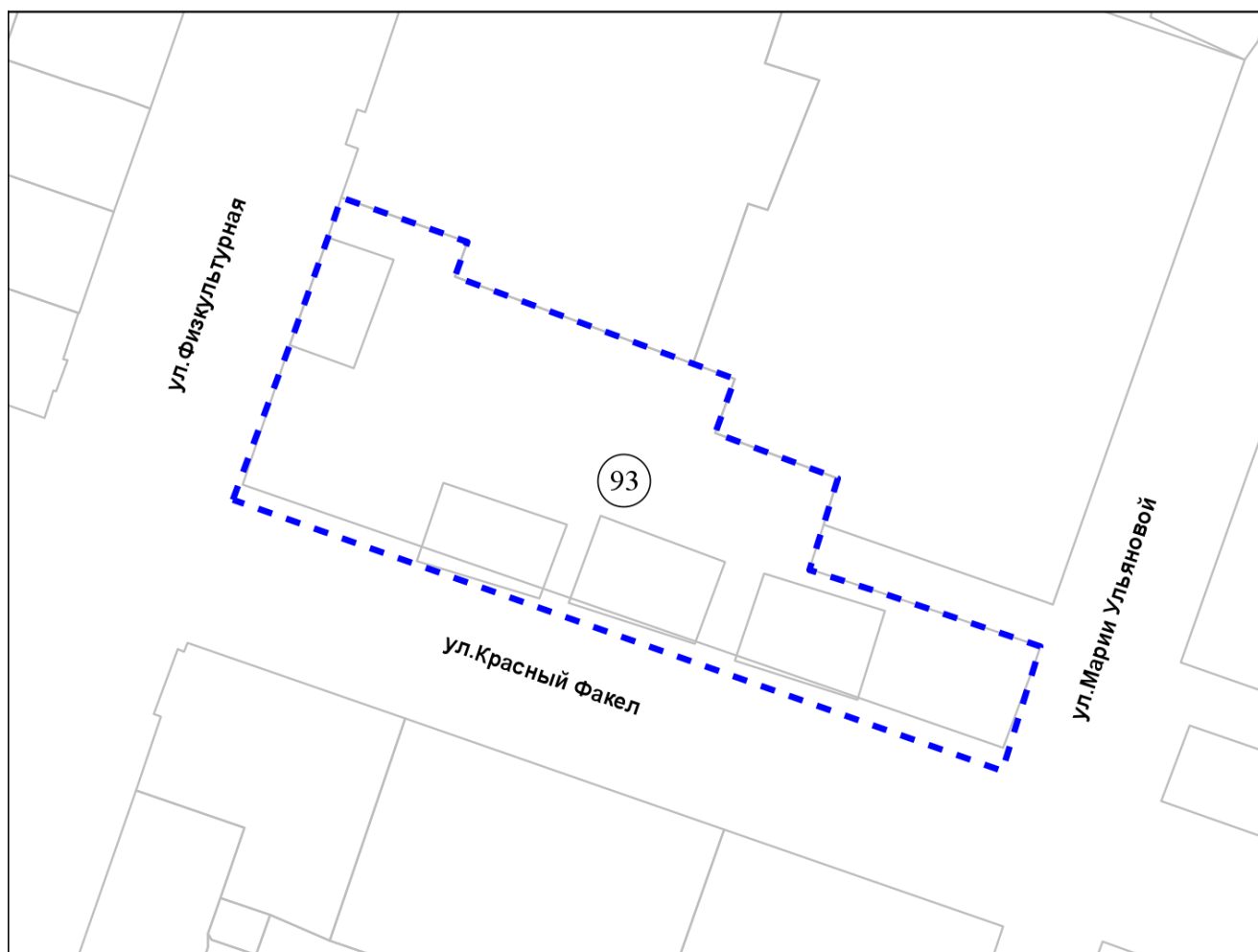


Масштаб 1:2 000

Приложение 93 к карте границ
территорий, предусматривающих
осуществление комплексного
развития территории

Фрагмент карты границ территорий, предусматривающих осуществление
комплексного развития территории

- 93 территория, ограниченная улицами Физкультурной, Красный Факел,
Марии Ульяновой

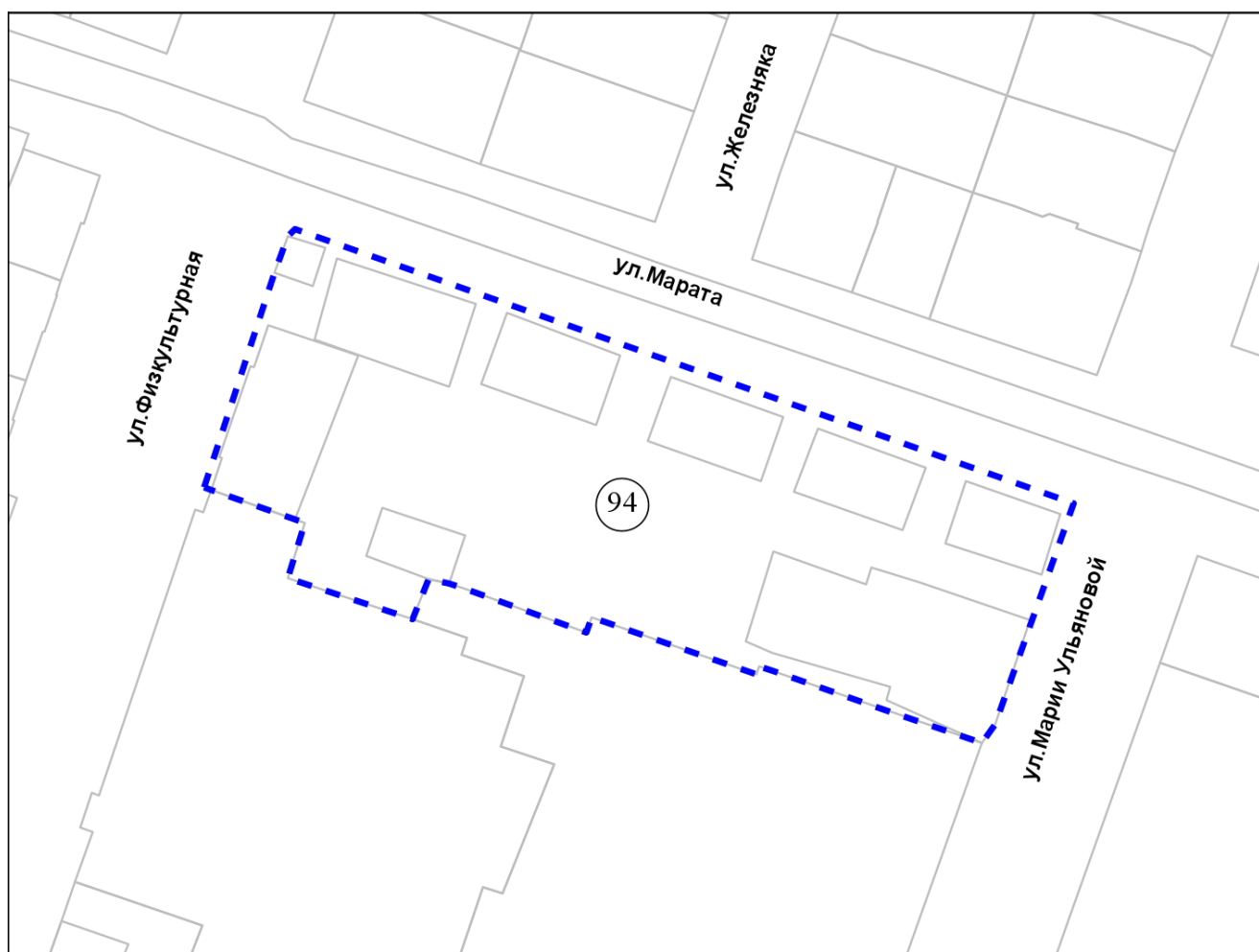


Масштаб 1:2 000

Приложение 94 к карте границ территорий, предусматривающих осуществление комплексного развития территории

Фрагмент карты границ территорий, предусматривающих осуществление комплексного развития территории

- 94 территория, ограниченная улицами Физкультурной, Марата, Марии Ульяновой

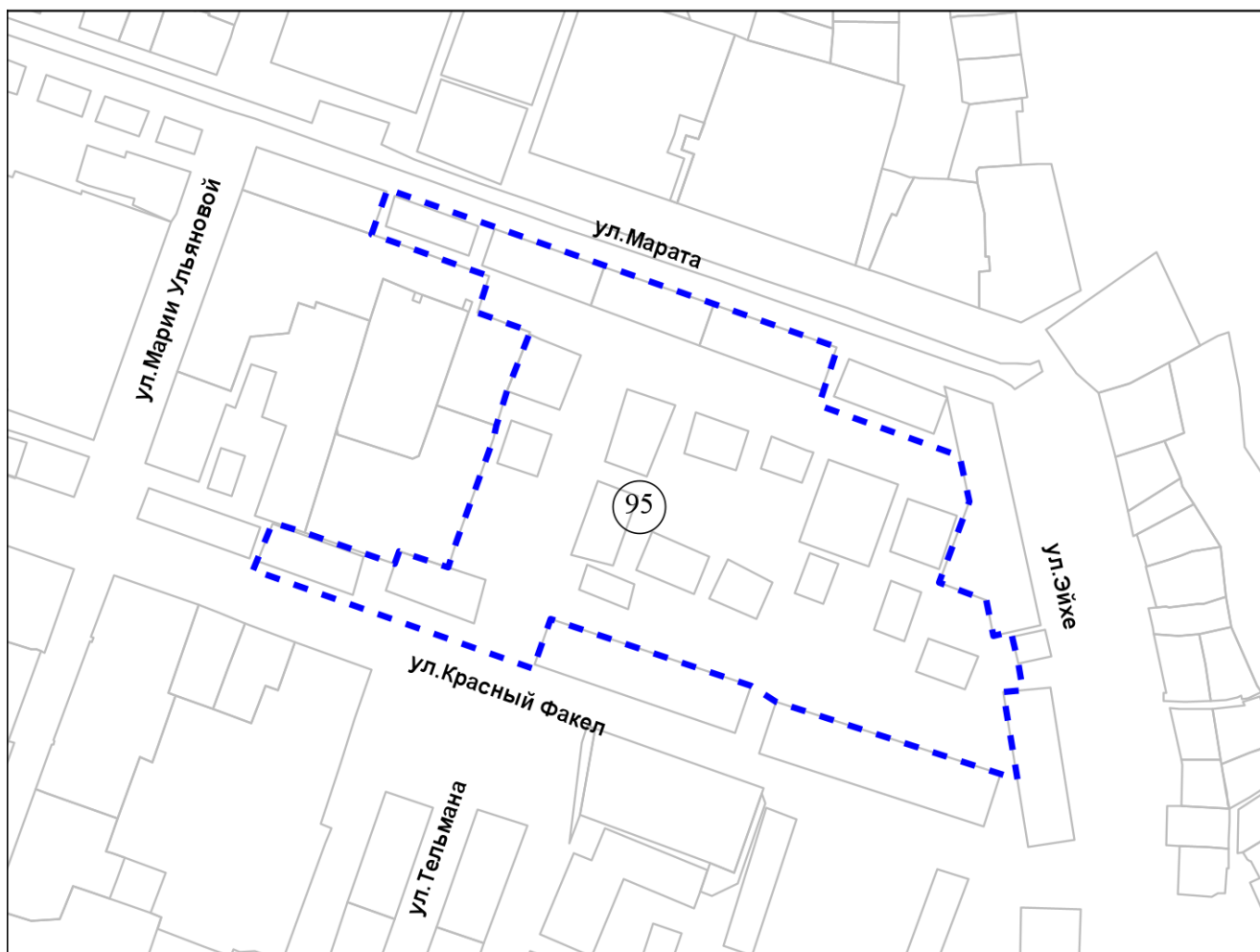


Масштаб 1:2 000

Приложение 95 к карте границ
территорий, предусматривающих
осуществление комплексного
развития территории

Фрагмент карты границ территорий, предусматривающих осуществление
комплексного развития территории

95 территория, ограниченная улицами Марата, Эйхе, Красный Факел,
Марии Ульяновой



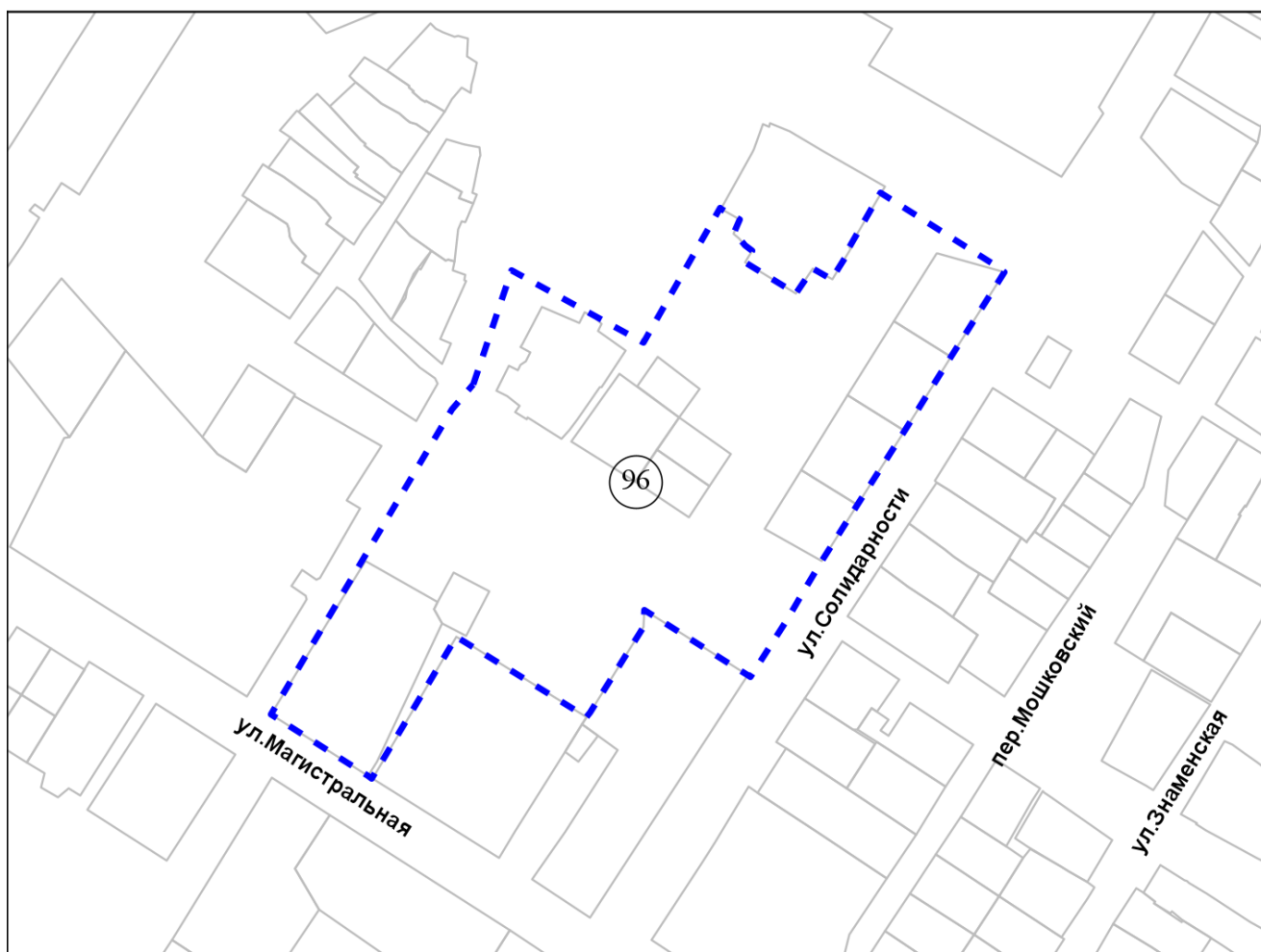
Масштаб 1:5 000

Приложение 96 к карте границ
территорий, предусматривающих
осуществление комплексного
развития территории

Фрагмент карты границ территорий, предусматривающих осуществление
комплексного развития территории

96

территория, ограниченная улицами Солидарности и Магистральной

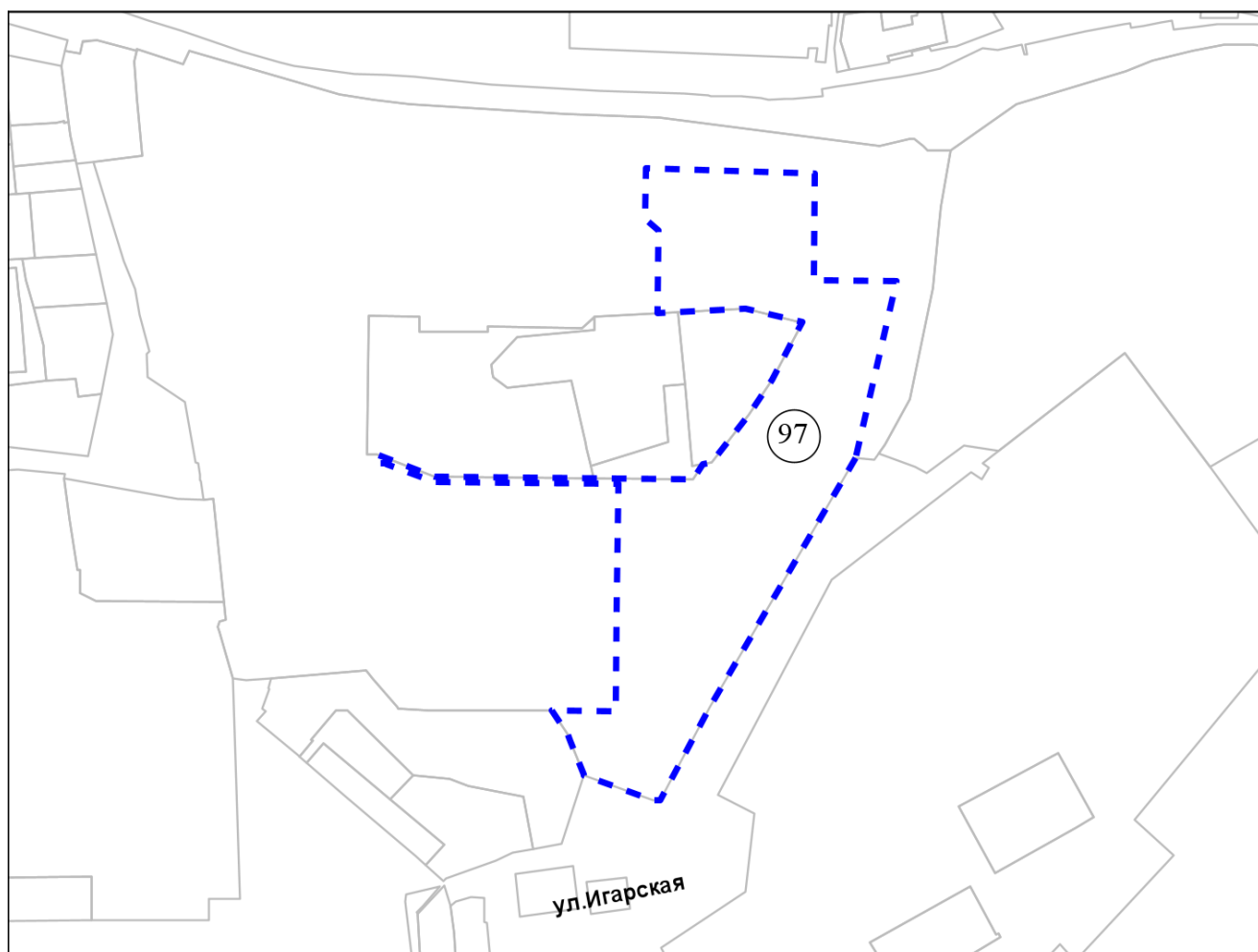


Масштаб 1:5 000

Приложение 97 к карте границ
территорий, предусматривающих
осуществление комплексного
развития территории

Фрагмент карты границ территорий, предусматривающих осуществление
комплексного развития территории

97 территория по улице Игарской

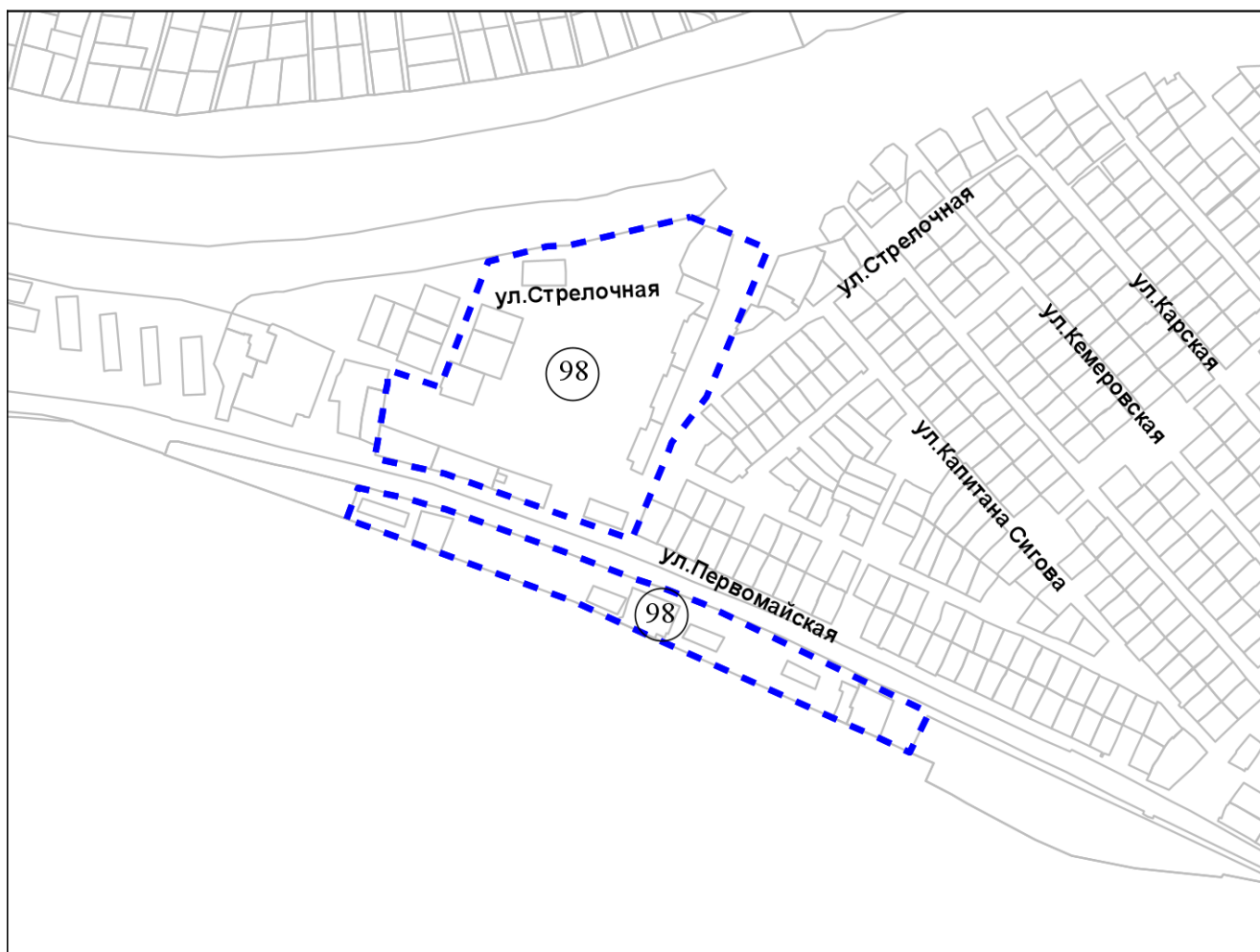


Масштаб 1:7 000

Приложение 98 к карте границ
территорий, предусматривающих
осуществление комплексного
развития территории

Фрагмент карты границ территорий, предусматривающих осуществление
комплексного развития территории

98 территория по улице Первомайской

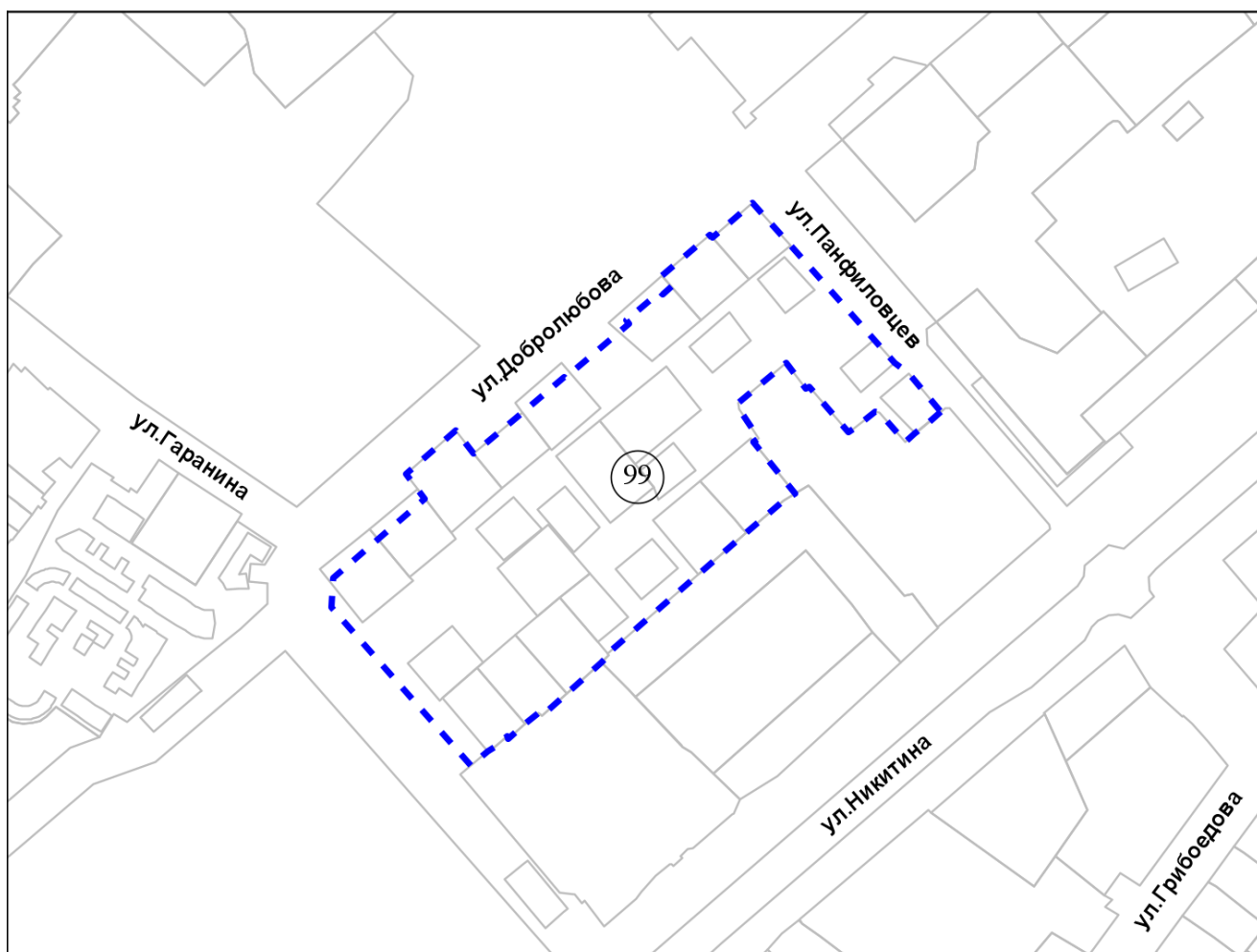


Масштаб 1:10 000

Приложение 99 к карте границ территорий, предусматривающих осуществление комплексного развития территории

Фрагмент карты границ территорий, предусматривающих осуществление комплексного развития территории

99 территория, ограниченная улицами Добролюбова и Панфиловцев

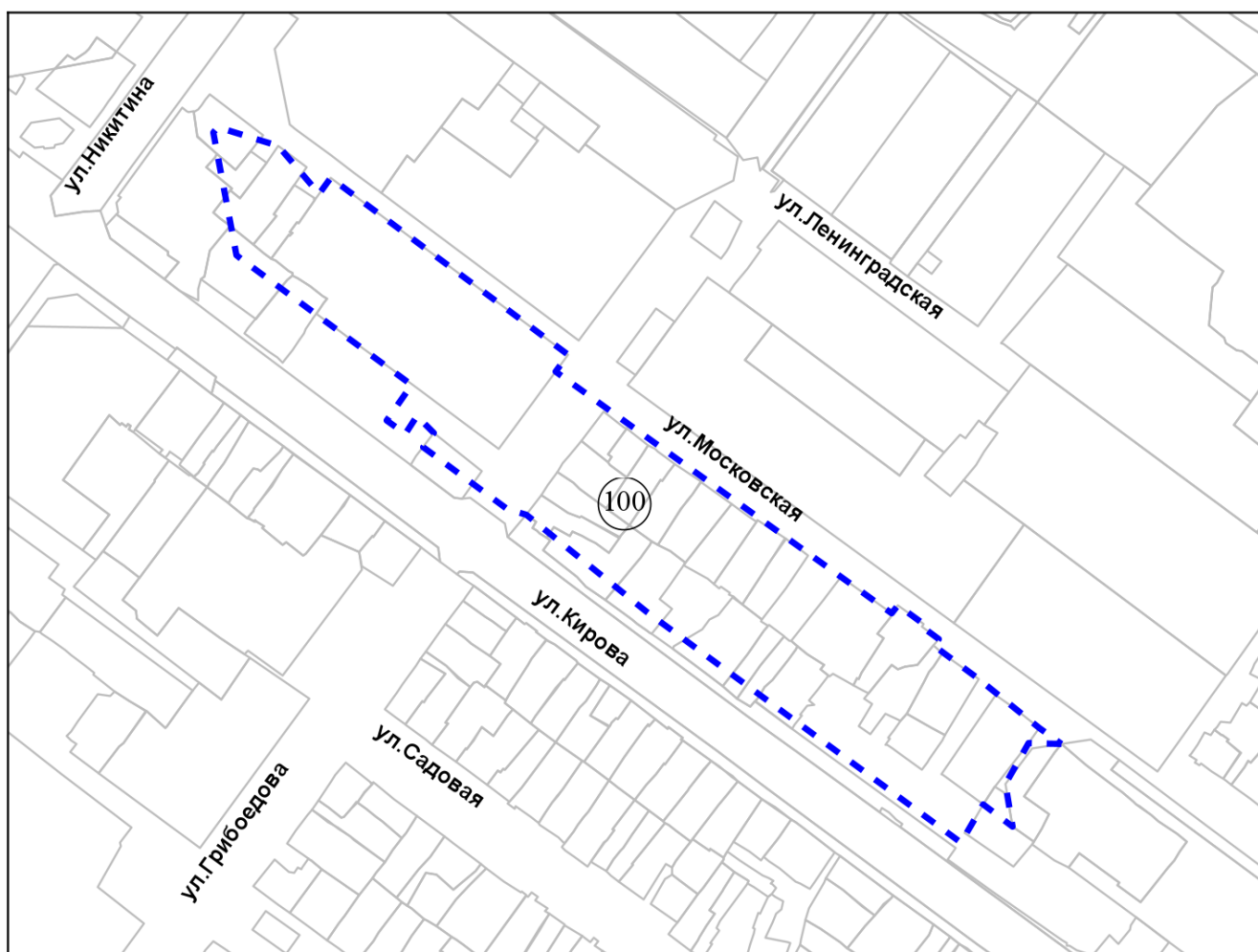


Масштаб 1:5 000

Приложение 100 к карте границ территорий, предусматривающих осуществление комплексного развития территории

Фрагмент карты границ территорий, предусматривающих осуществление комплексного развития территории

100 территория, ограниченная улицами Никитина, Московской, Кирова

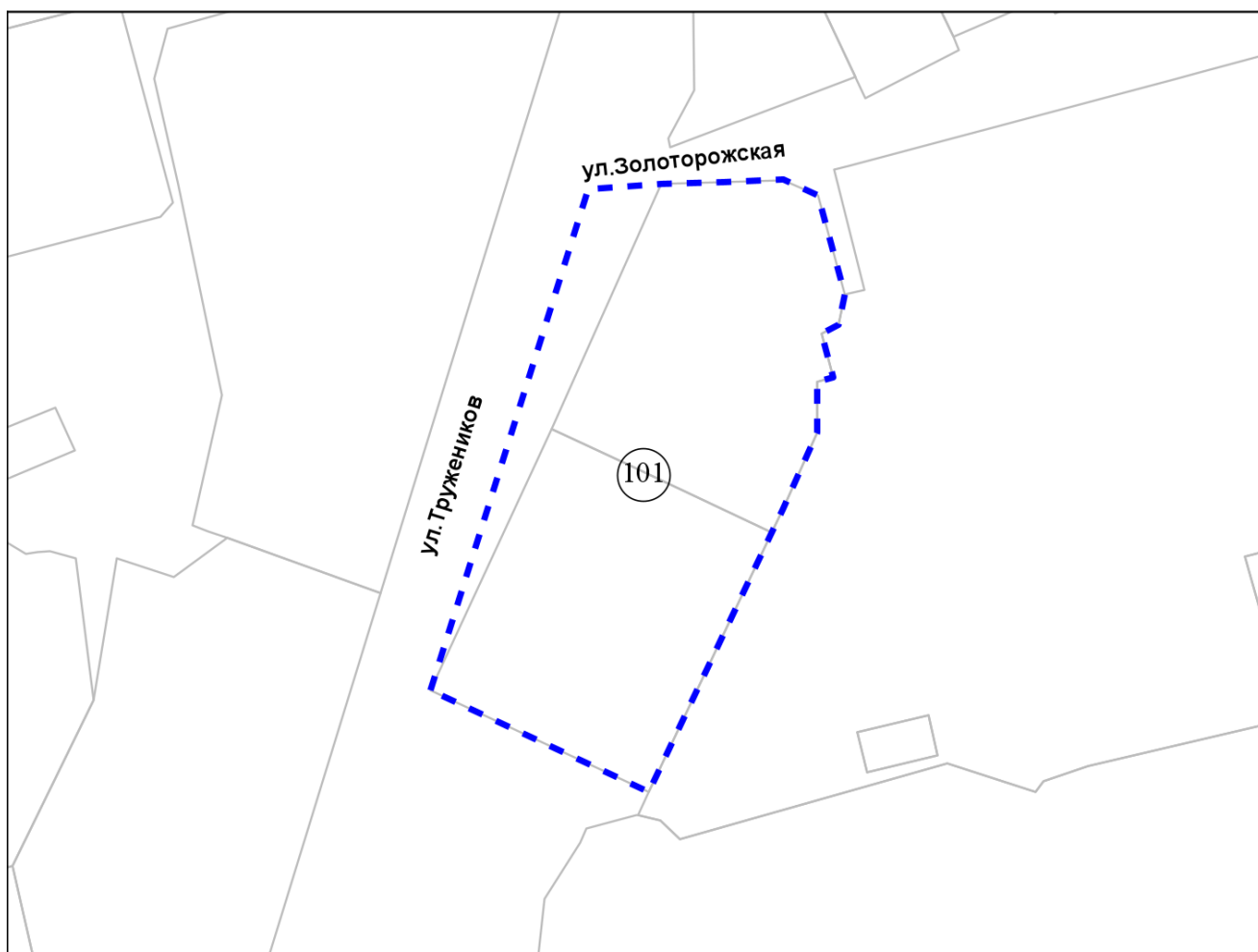


Масштаб 1:5 000

Приложение 101 к карте границ территорий, предусматривающих осуществление комплексного развития территории

Фрагмент карты границ территорий, предусматривающих осуществление комплексного развития территории

101 территория, ограниченная улицами Тружеников и Золоторожской



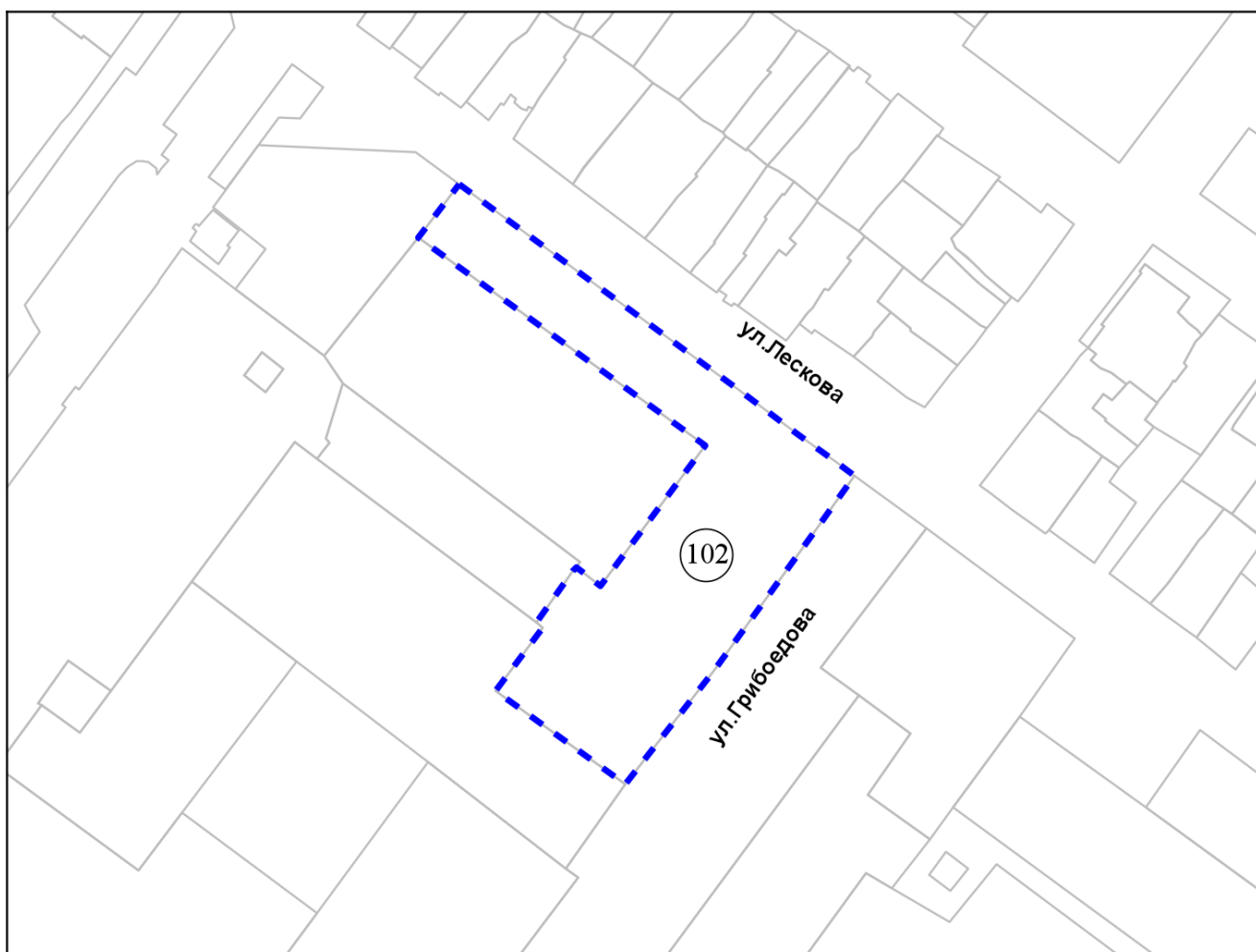
Масштаб 1:2 000



Приложение 102 к карте границ территорий, предусматривающих осуществление комплексного развития территории

Фрагмент карты границ территорий, предусматривающих осуществление комплексного развития территории

102 территория, ограниченная улицами Лескова и Грибоедова



Масштаб 1:3 000

Приложение 103 к карте границ территорий, предусматривающих осуществление комплексного развития территории

Фрагмент карты границ территорий, предусматривающих осуществление комплексного развития территории

103 территория, ограниченная улицами Степной, Тихвинской, переулком 2-м Станиславского

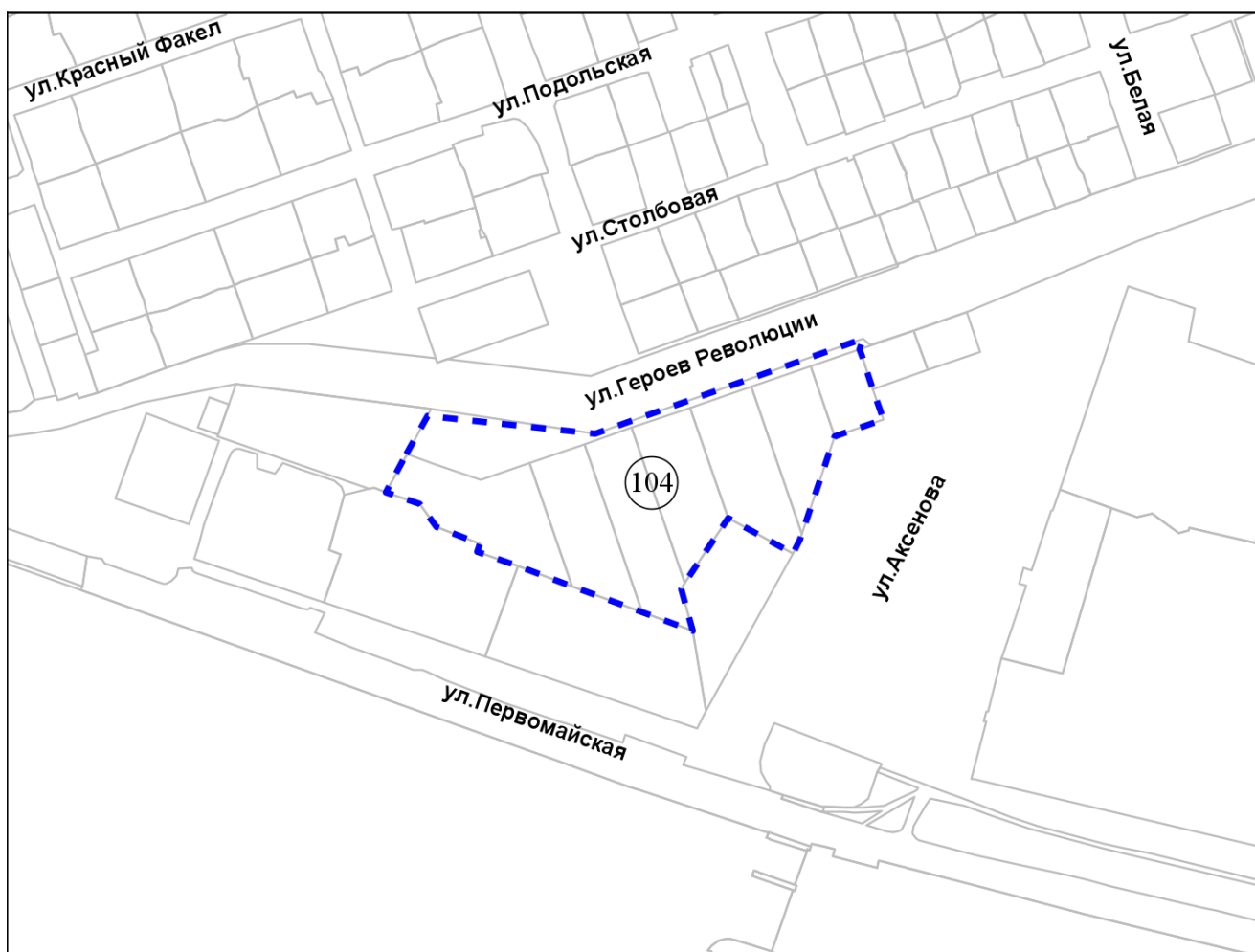


Масштаб 1:2 000

Приложение 104 к карте границ территорий, предусматривающих осуществление комплексного развития территории

Фрагмент карты границ территорий, предусматривающих осуществление комплексного развития территории

- 104 территория, ограниченная улицами Аксенова, Героев Революции, Первомайской

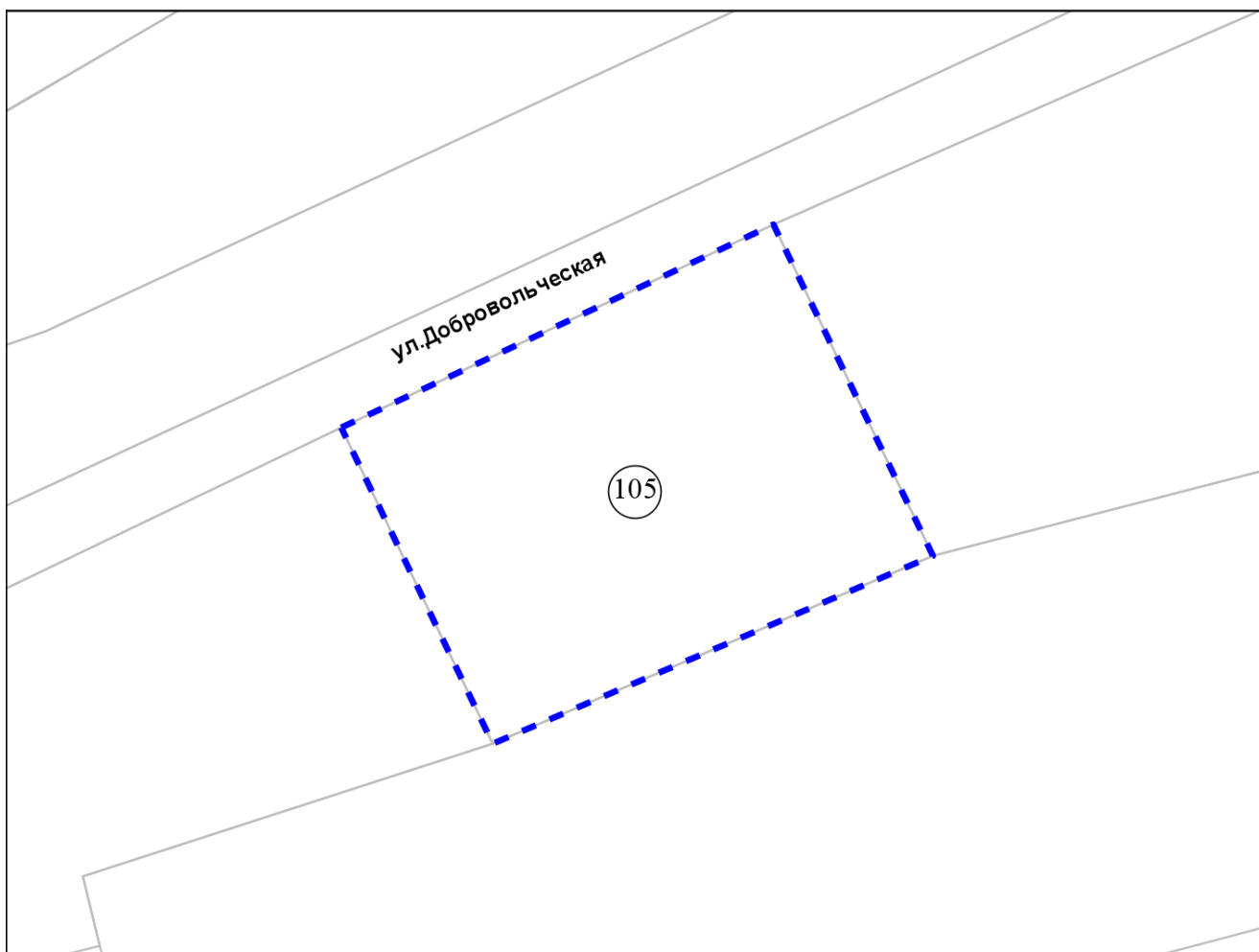


Масштаб 1:5 000

Приложение 105 к карте границ территорий, предусматривающих осуществление комплексного развития территории

Фрагмент карты границ территорий, предусматривающих осуществление комплексного развития территории

105 территория по улице Добровольческой

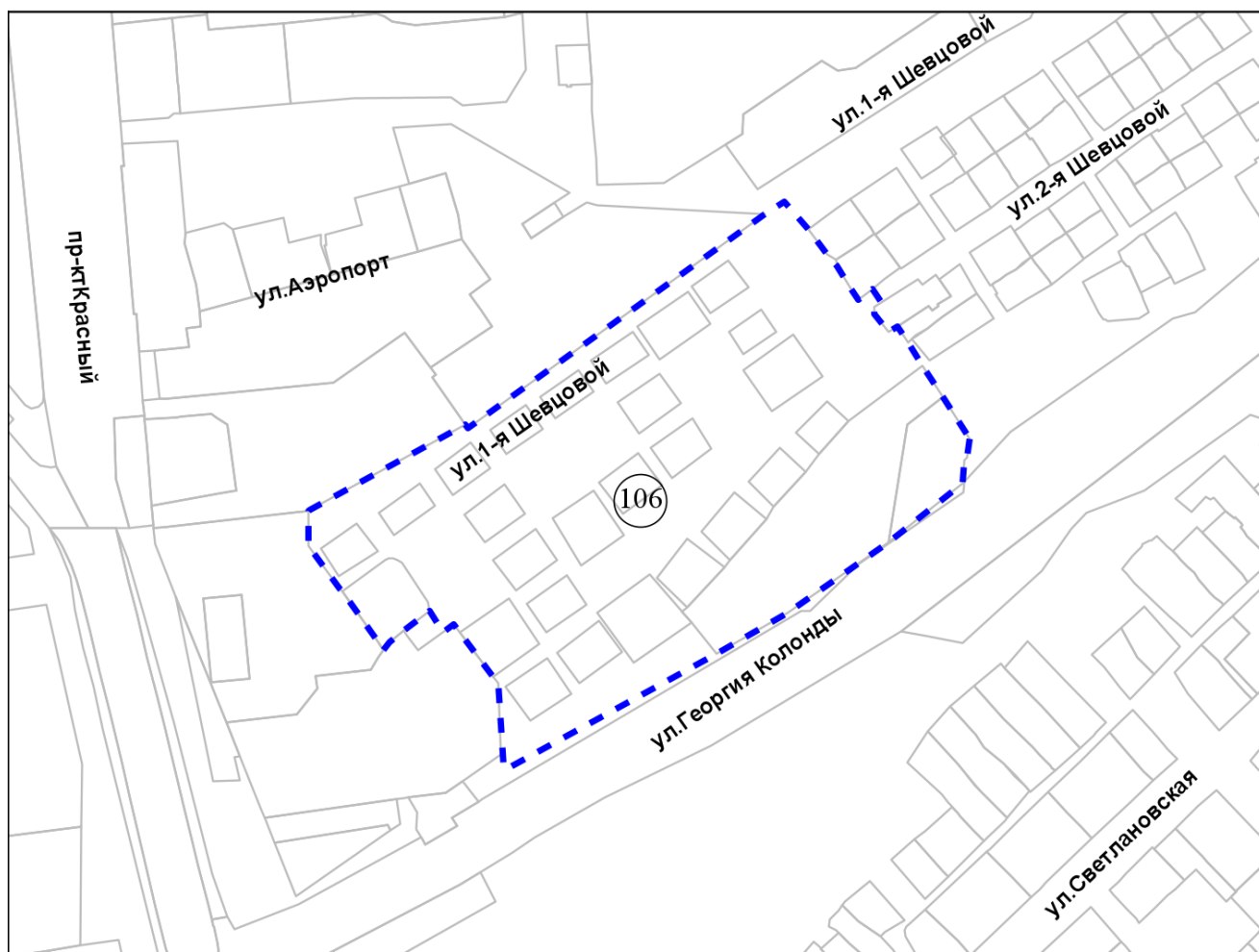


Масштаб 1:1 000

Приложение 106 к карте границ территорий, предусматривающих осуществление комплексного развития территории

Фрагмент карты границ территорий, предусматривающих осуществление комплексного развития территории

106 территория, ограниченная улицами 1-й Шевцовой и Георгия Колонды

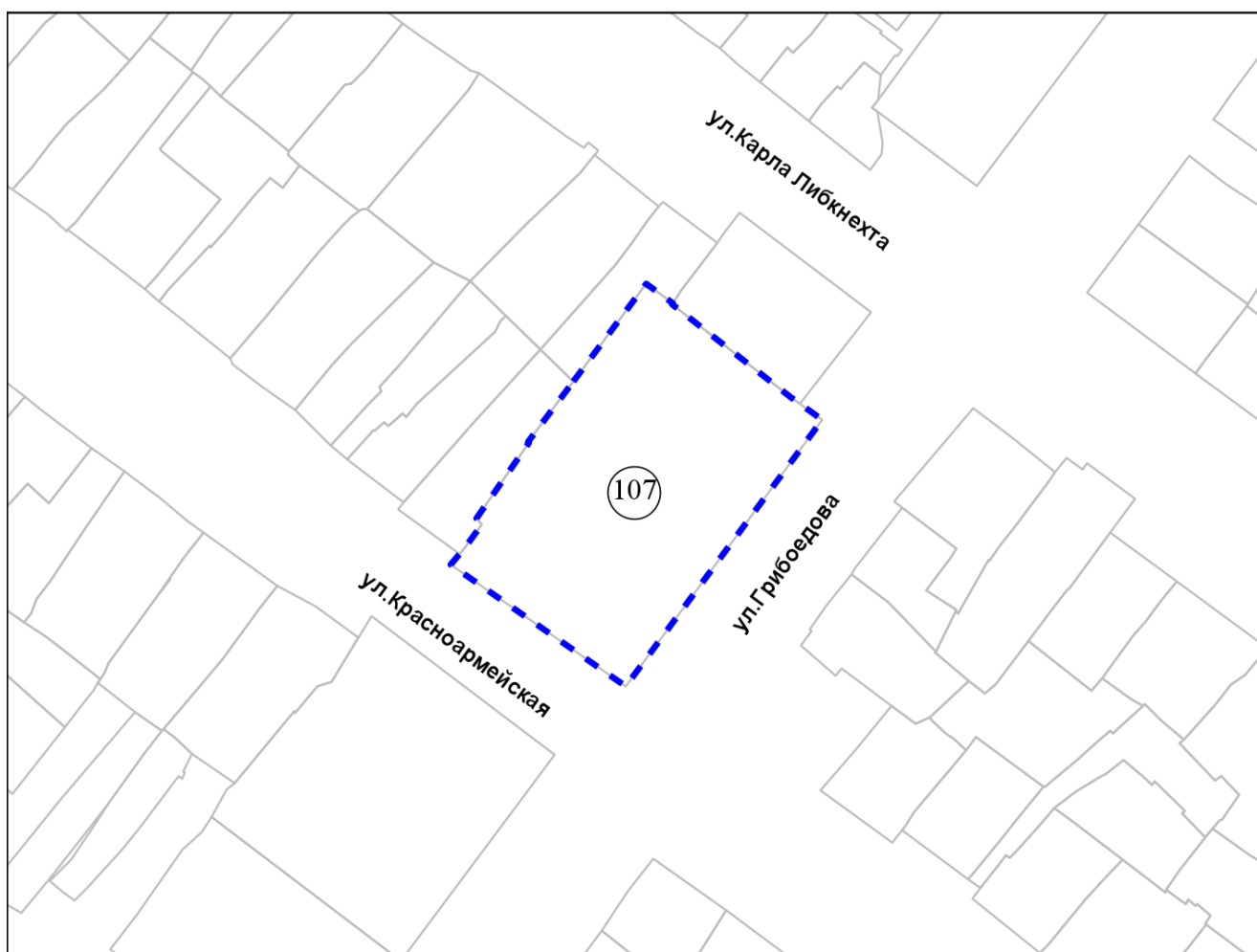


Масштаб 1:5 000

Приложение 107 к карте границ территорий, предусматривающих осуществление комплексного развития территории

Фрагмент карты границ территорий, предусматривающих осуществление комплексного развития территории

107 территория по улицам Красноармейской и Грибоедова

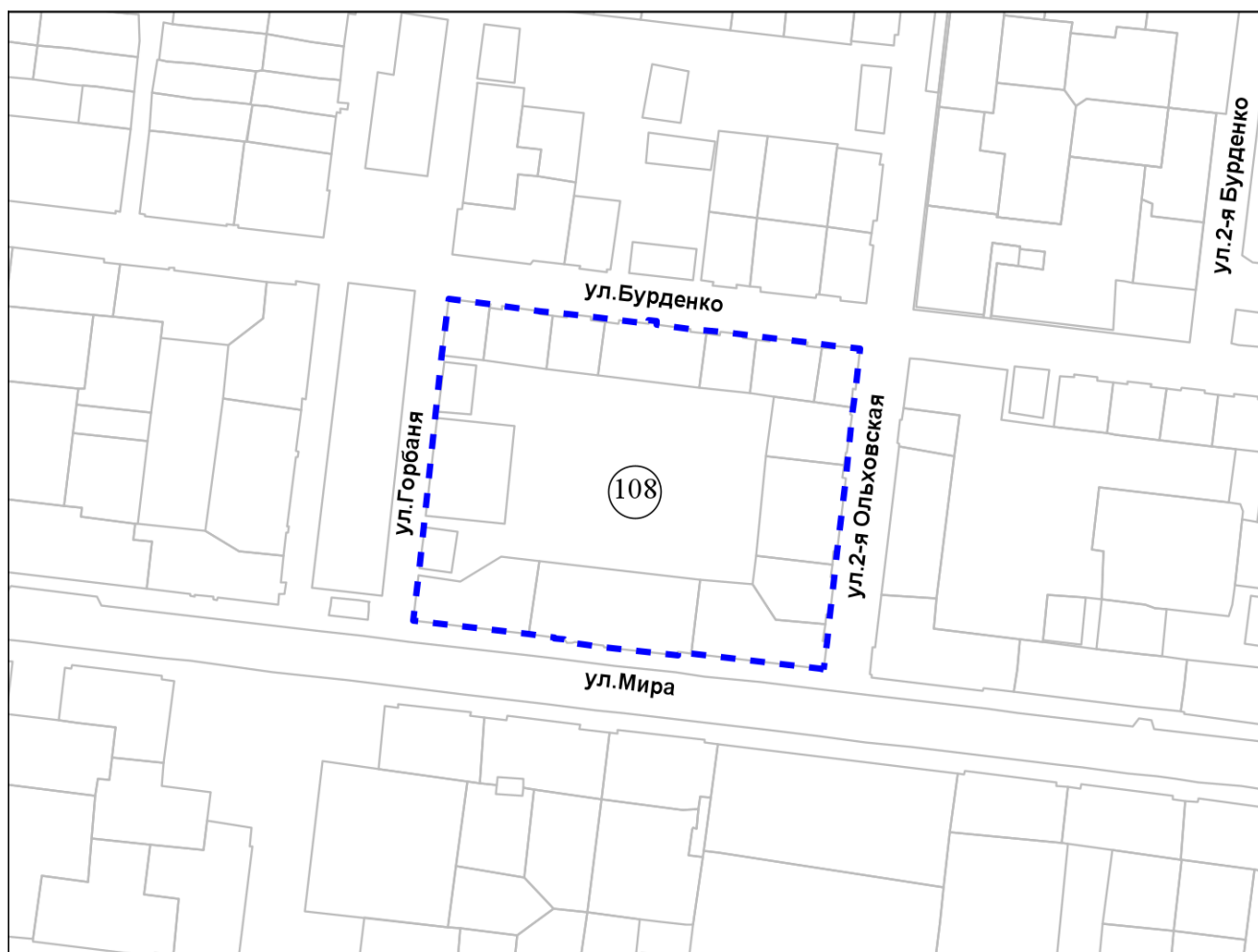


Масштаб 1:2 000

Приложение 108 к карте границ территорий, предусматривающих осуществление комплексного развития территории

Фрагмент карты границ территорий, предусматривающих осуществление комплексного развития территории

- 108 территория, ограниченная улицами Бурденко, 2-й Ольховской, Мира, Горбаня



Масштаб 1:5 000

Приложение 109 к карте границ территорий, предусматривающих осуществление комплексного развития территории

Фрагмент карты границ территорий, предусматривающих осуществление комплексного развития территории

109 территория, ограниченная улицами Бетонной, Горбаня, Мира

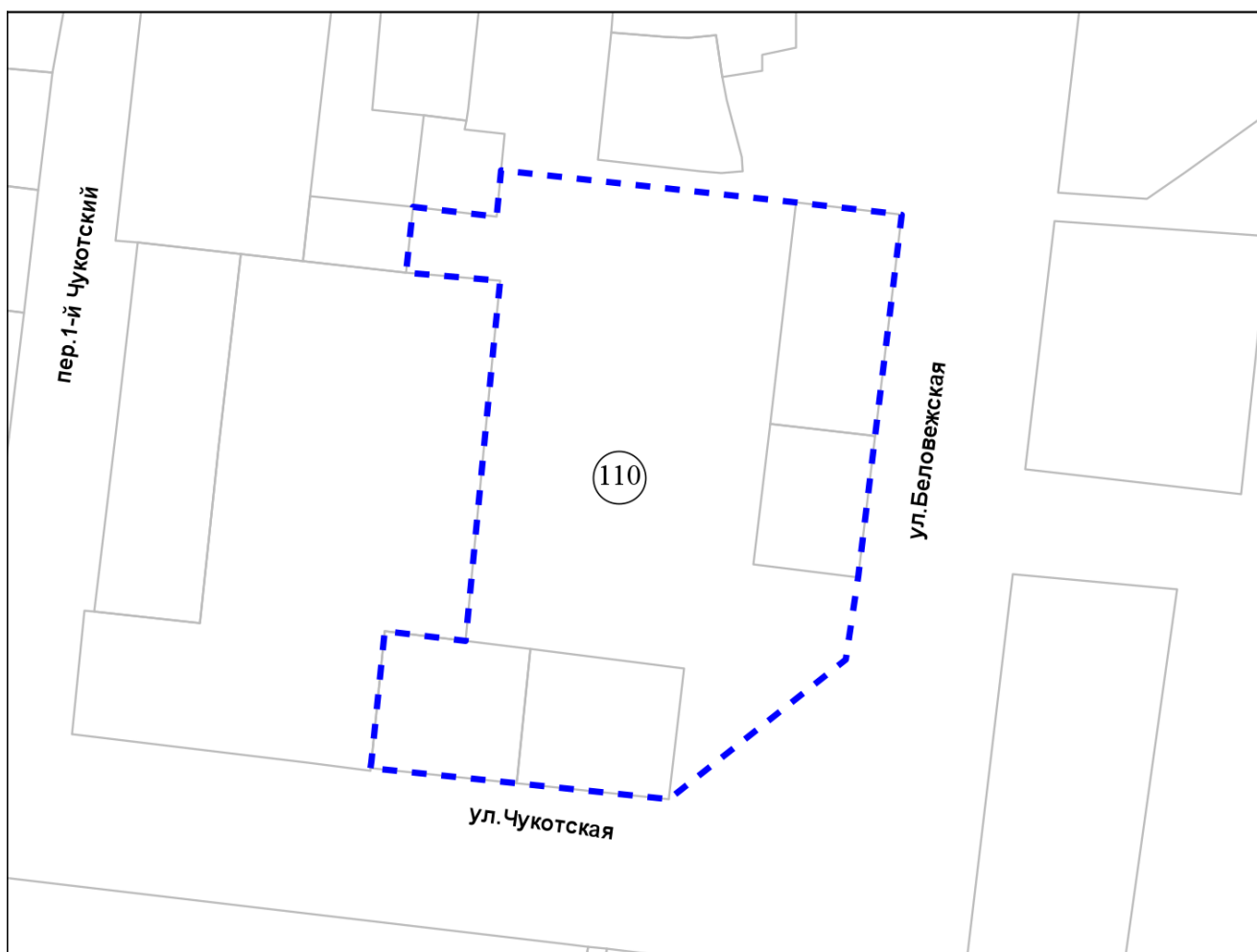


Масштаб 1:3 000

Приложение 110 к карте границ территорий, предусматривающих осуществление комплексного развития территории

Фрагмент карты границ территорий, предусматривающих осуществление комплексного развития территории

110 территория, ограниченная улицами Беловежской и Чукотской

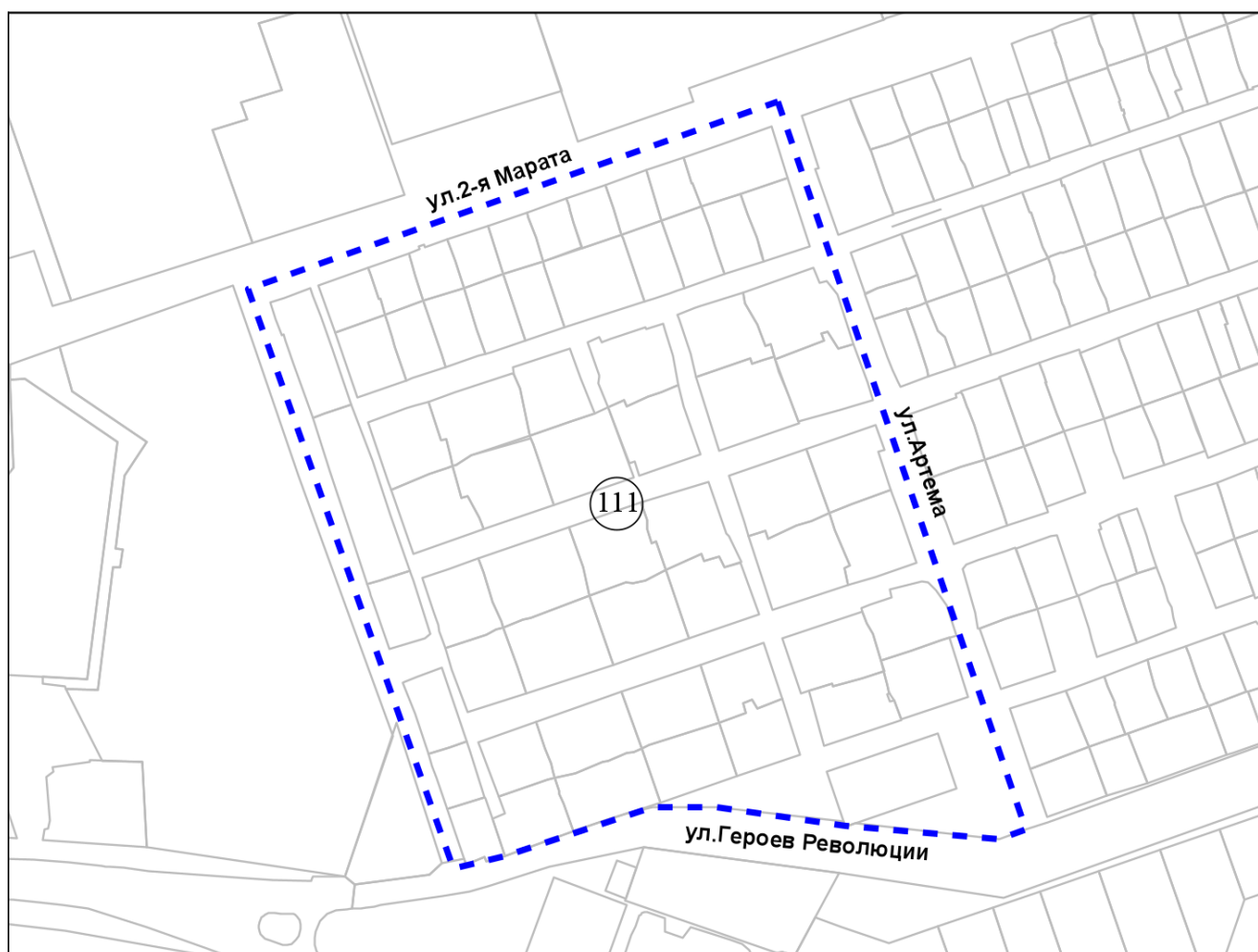


Масштаб 1:2 000

Приложение 111 к карте границ территорий, предусматривающих осуществление комплексного развития территории

Фрагмент карты границ территорий, предусматривающих осуществление комплексного развития территории

- 111 территория, ограниченная улицами Героев Революции, Артема, 2-й Марата

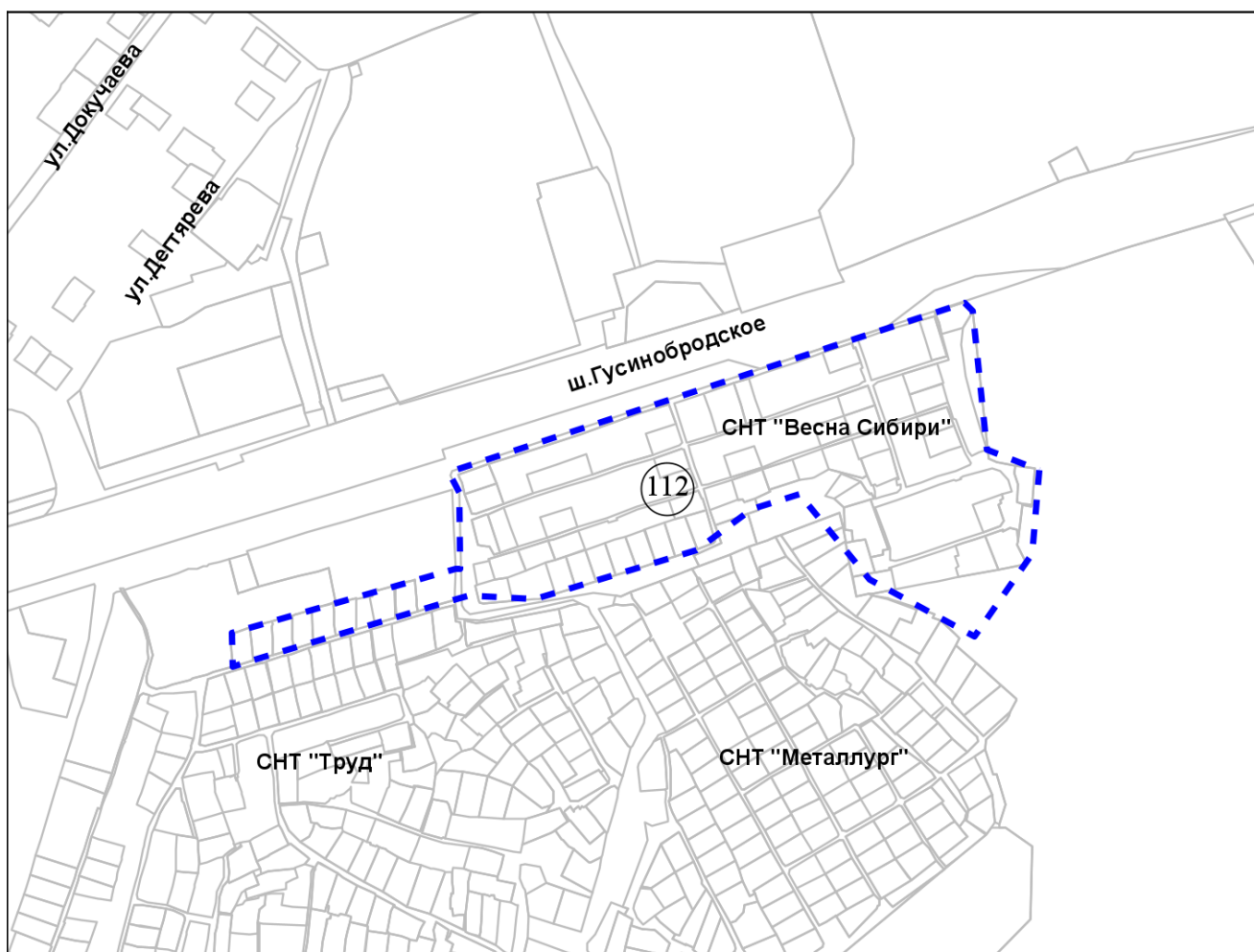


Масштаб 1:5 000

Приложение 112 к карте границ территорий, предусматривающих осуществление комплексного развития территории

Фрагмент карты границ территорий, предусматривающих осуществление комплексного развития территории

112 территория по Гусинобродскому шоссе

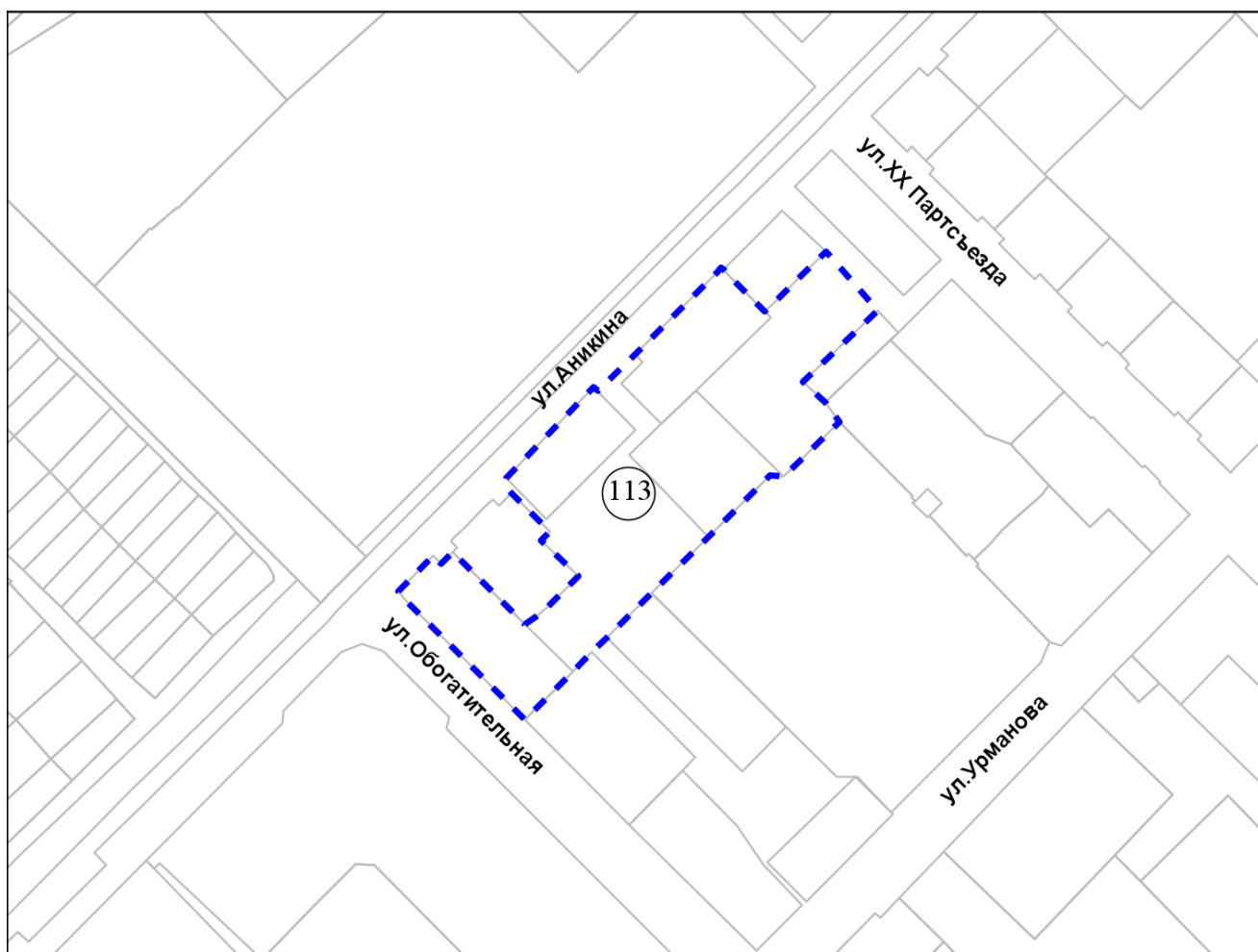


Масштаб 1:10 000

Приложение 113 к карте границ территорий, предусматривающих осуществление комплексного развития территории

Фрагмент карты границ территорий, предусматривающих осуществление комплексного развития территории

113 территория по улице Аникина



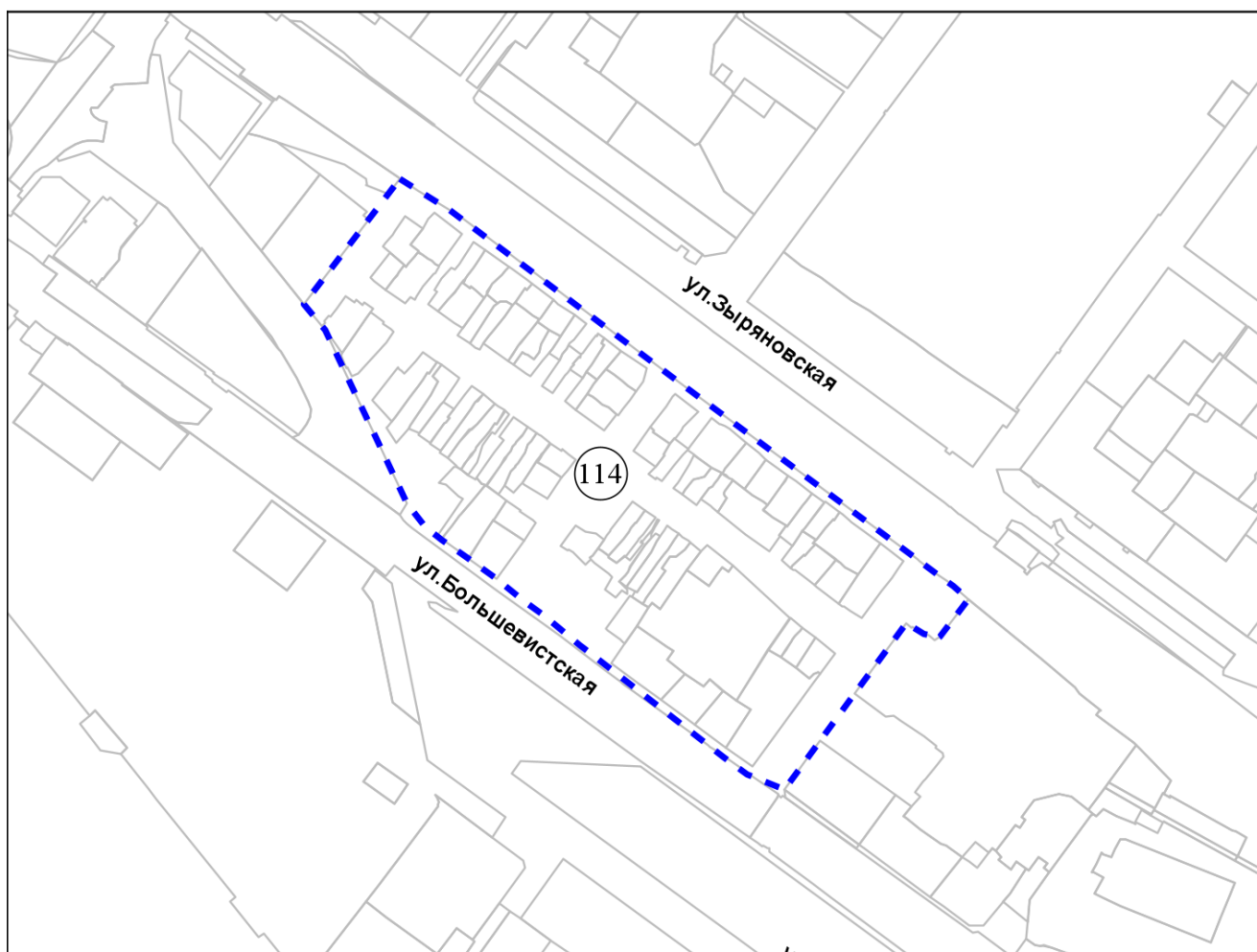
Масштаб 1:4 000



Приложение 114 к карте границ
территорий, предусматривающих
осуществление комплексного
развития территории

Фрагмент карты границ территорий, предусматривающих осуществление
комплексного развития территории

114 территория по улице Большевистской

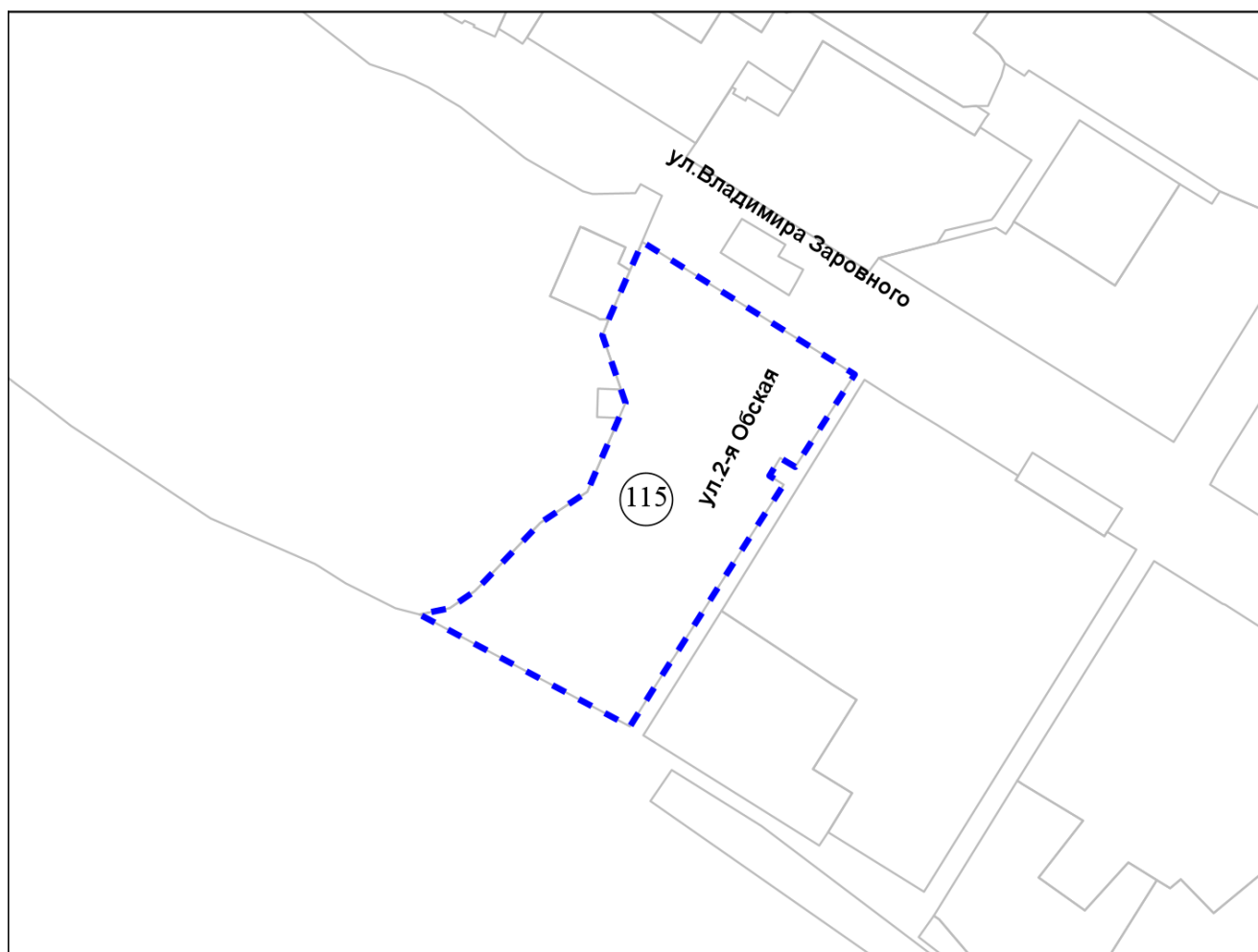


Масштаб 1:8 000

Приложение 115 к карте границ территорий, предусматривающих осуществление комплексного развития территории

Фрагмент карты границ территорий, предусматривающих осуществление комплексного развития территории

115 территория по улице 2-й Обской



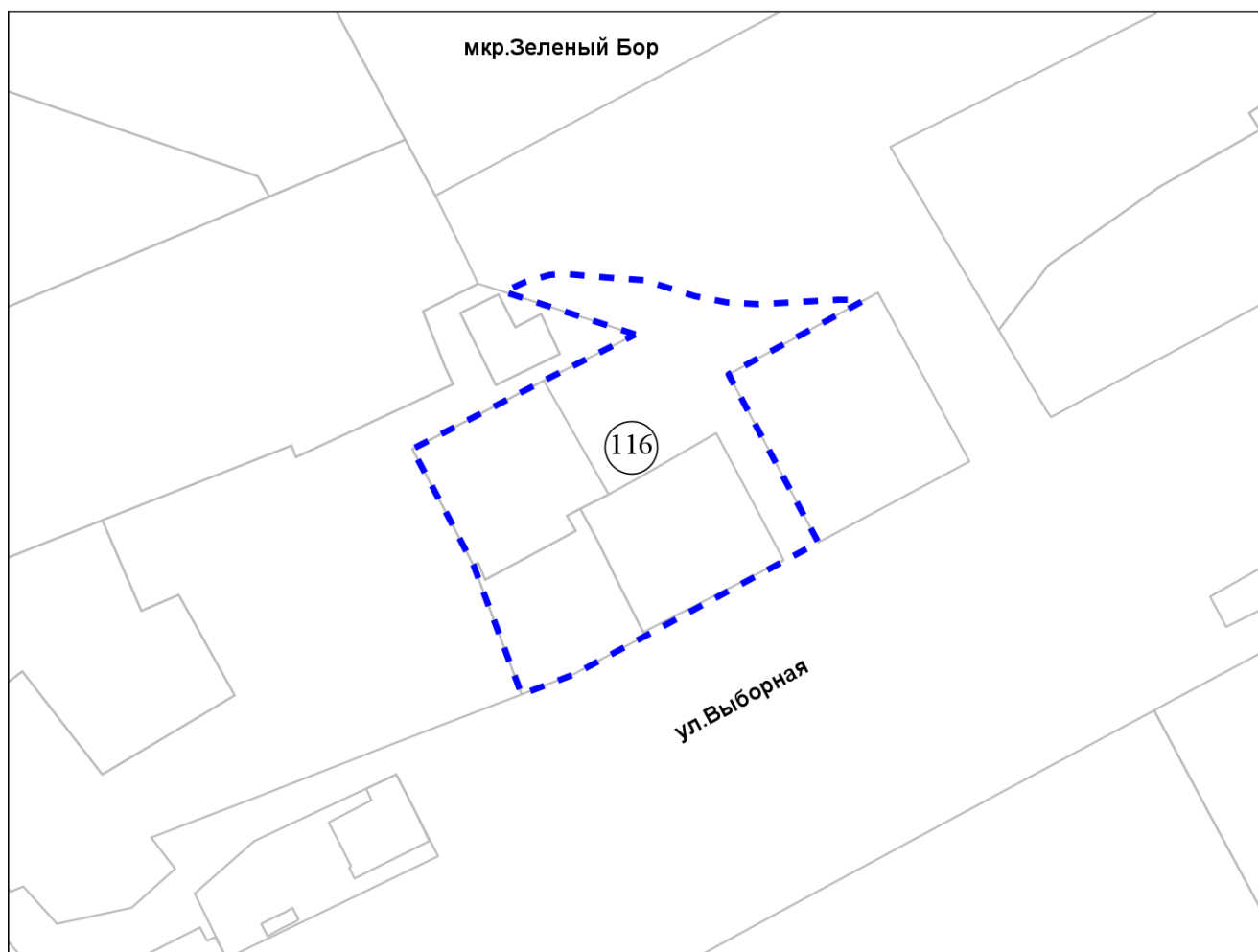
Масштаб 1:5 000



Приложение 116 к карте границ территорий, предусматривающих осуществление комплексного развития территории

Фрагмент карты границ территорий, предусматривающих осуществление комплексного развития территории

116 территория по улице Выборной

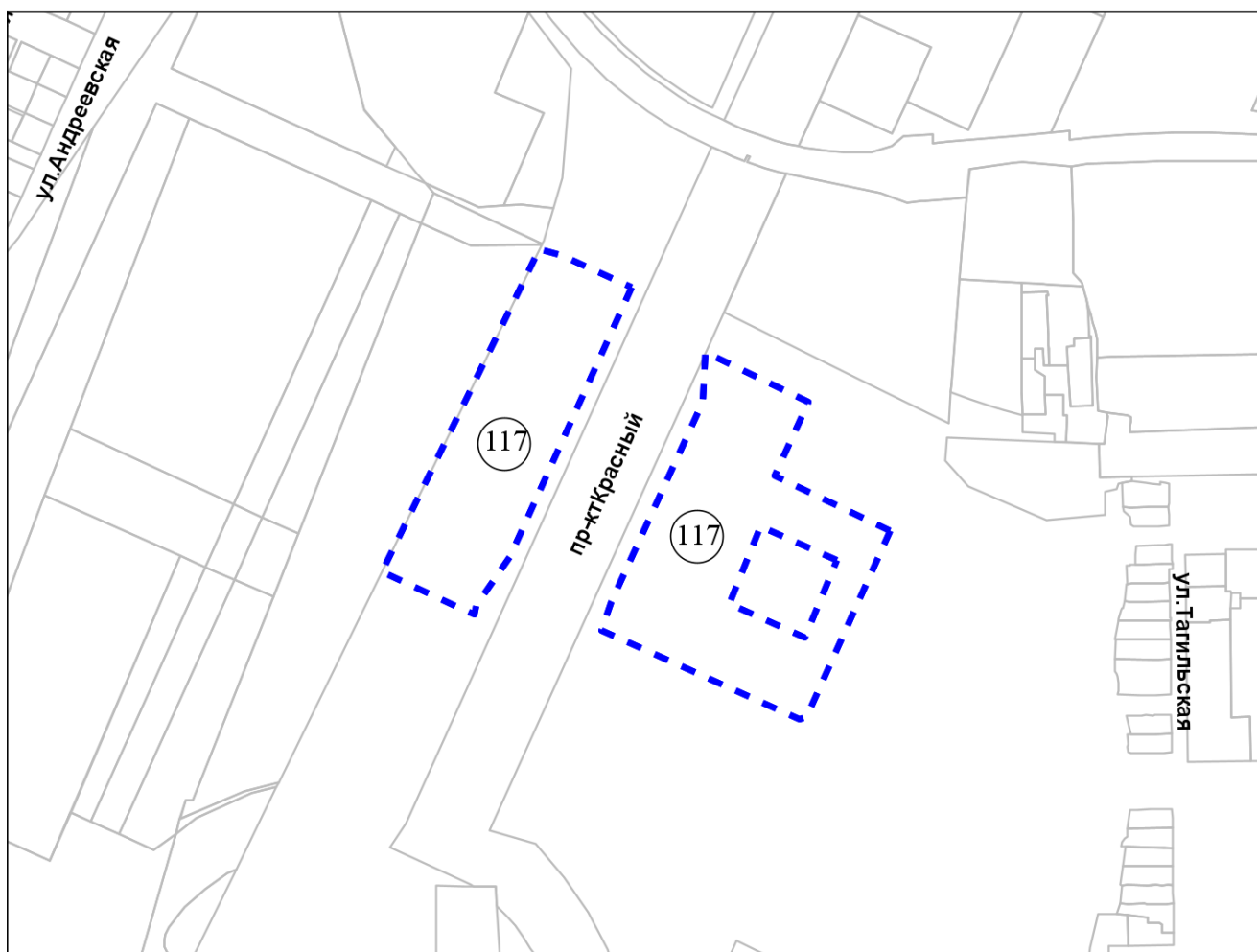


Масштаб 1:2 000

Приложение 117 к карте границ территорий, предусматривающих осуществление комплексного развития территории

Фрагмент карты границ территорий, предусматривающих осуществление комплексного развития территории

117 территория по Красному проспекту

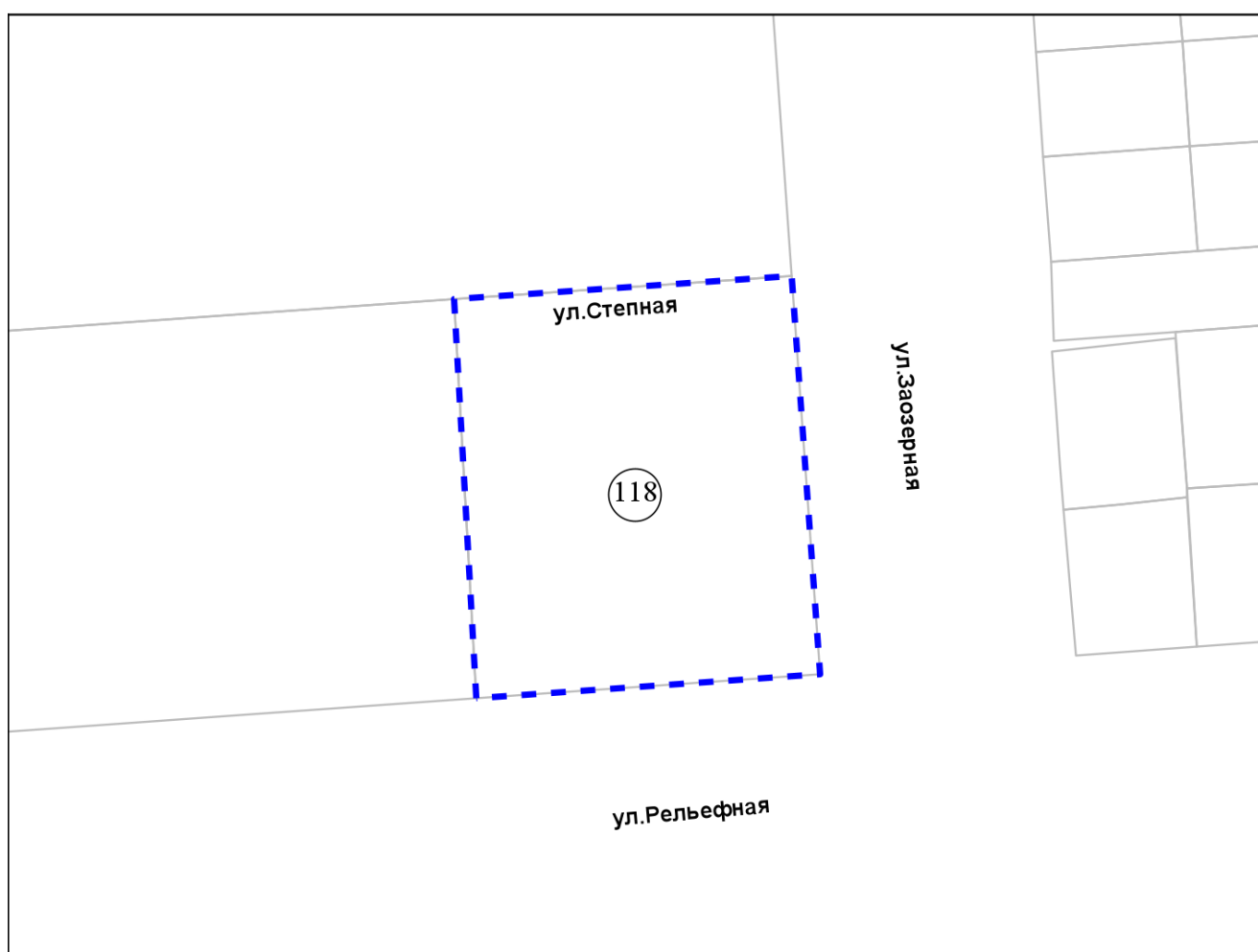


Масштаб 1:10 000

Приложение 118 к карте границ территорий, предусматривающих осуществление комплексного развития территории

Фрагмент карты границ территорий, предусматривающих осуществление комплексного развития территории

118 территория, ограниченная улицами Степной, Заозерной, Рельефной



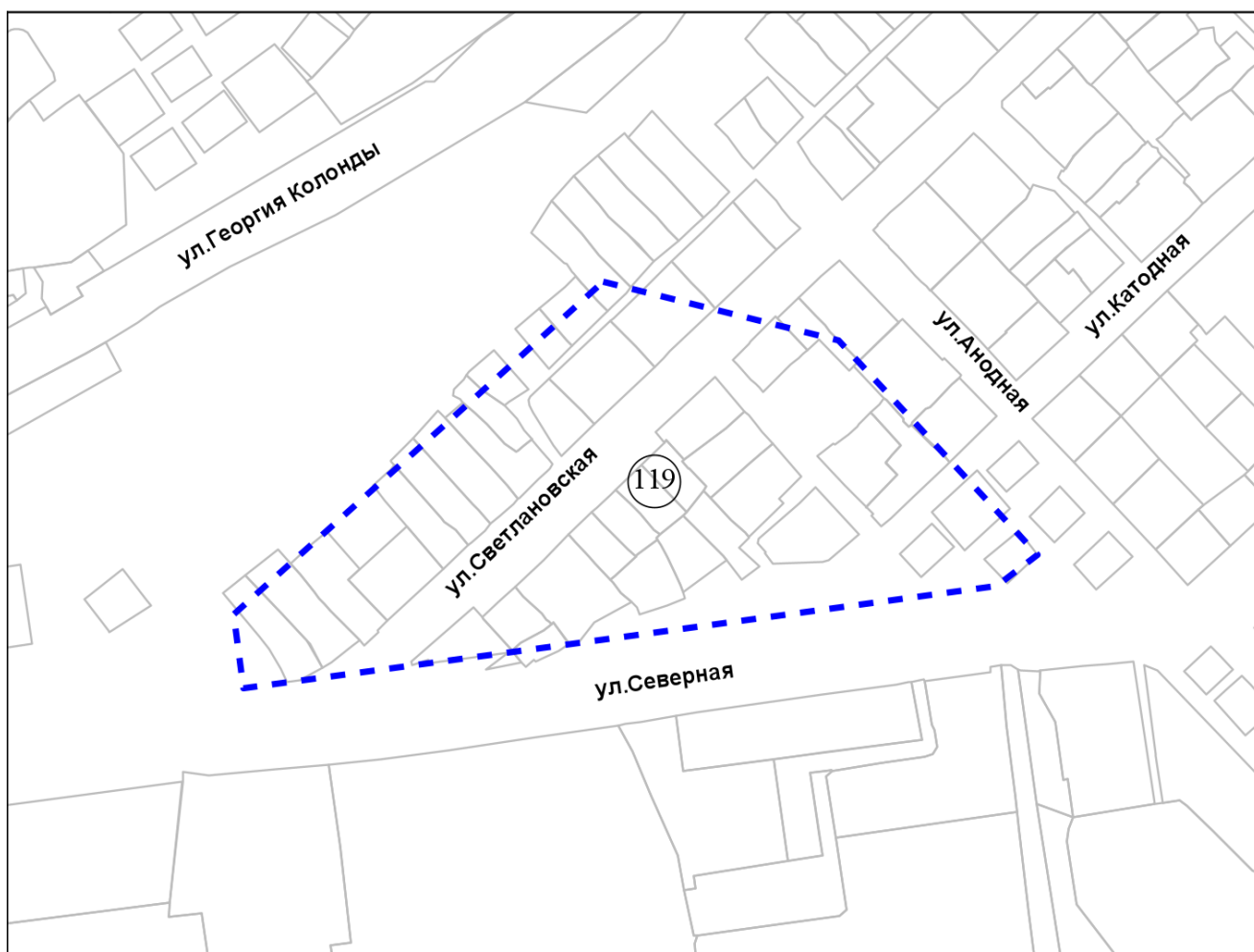
Масштаб 1:2 000



Приложение 119 к карте границ территорий, предусматривающих осуществление комплексного развития территории

Фрагмент карты границ территорий, предусматривающих осуществление комплексного развития территории

119 территория по улице Северной

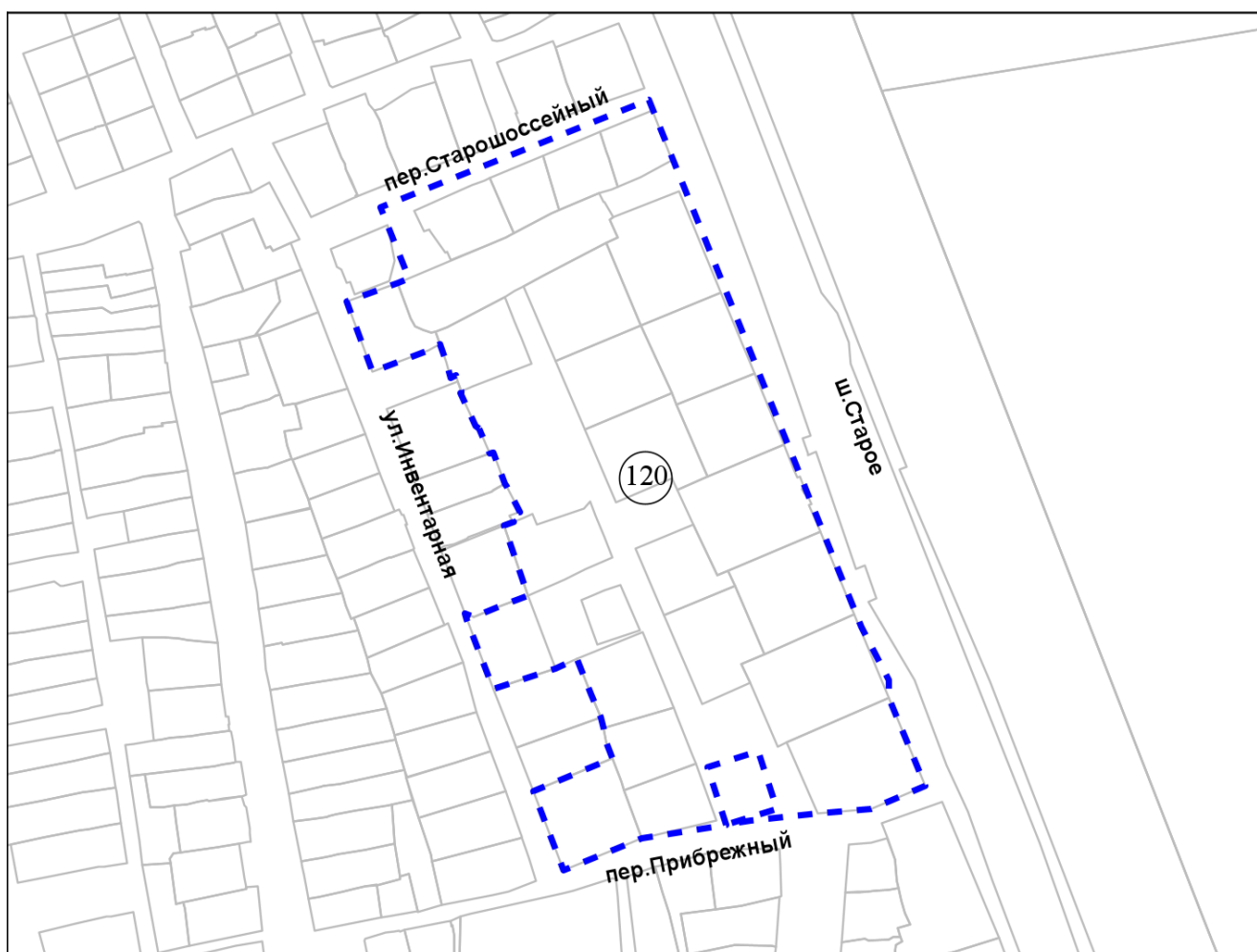


Масштаб 1:5 000

Приложение 120 к карте границ территорий, предусматривающих осуществление комплексного развития территории

Фрагмент карты границ территорий, предусматривающих осуществление комплексного развития территории

- 120 территория, ограниченная переулком Старошоссейным, улицей Инвентарной, переулком Прибрежным, Старым шоссе

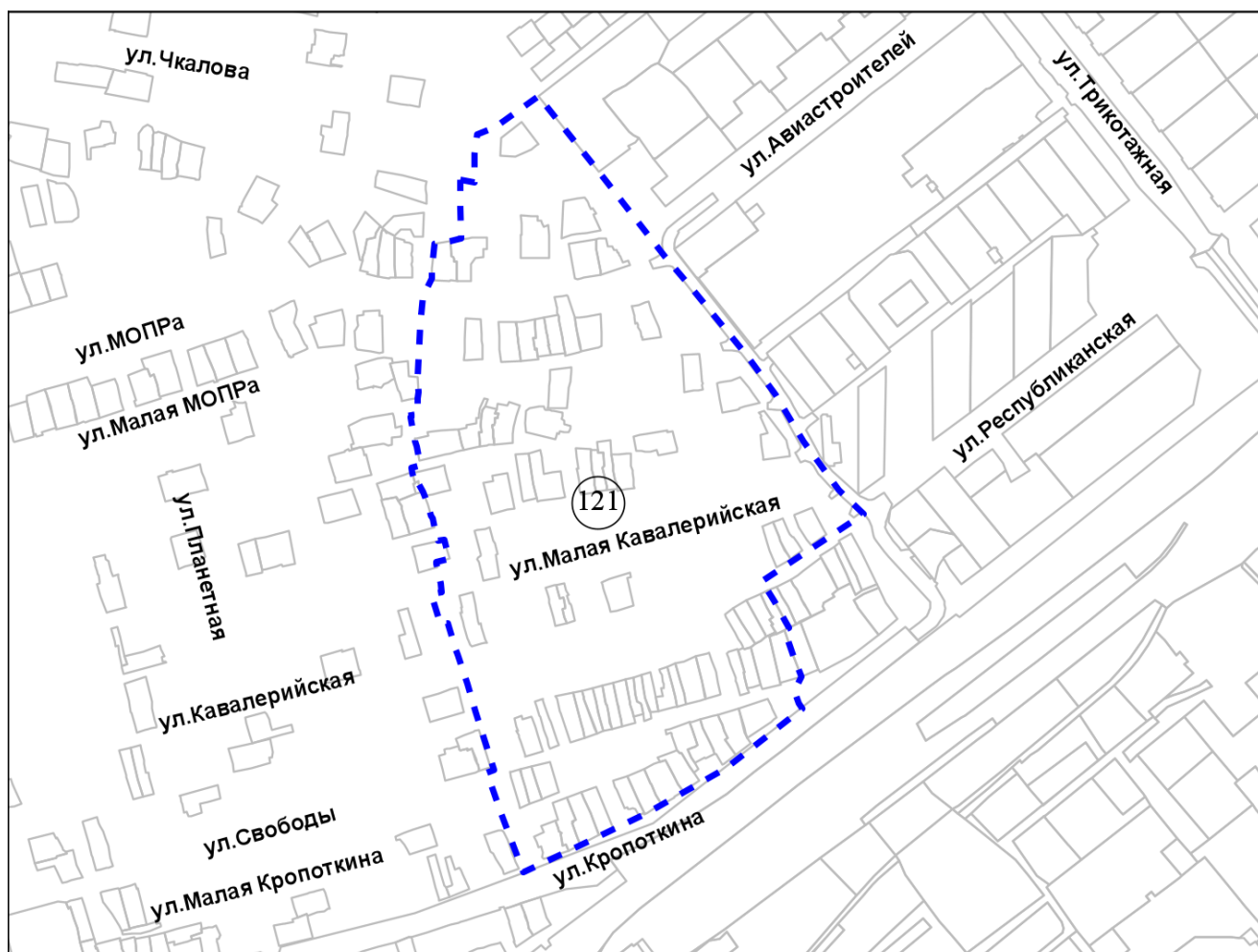


Масштаб 1:5 000

Приложение 121 к карте границ территорий, предусматривающих осуществление комплексного развития территории

Фрагмент карты границ территорий, предусматривающих осуществление комплексного развития территории

121 территория по улице Малой Кавалерийской

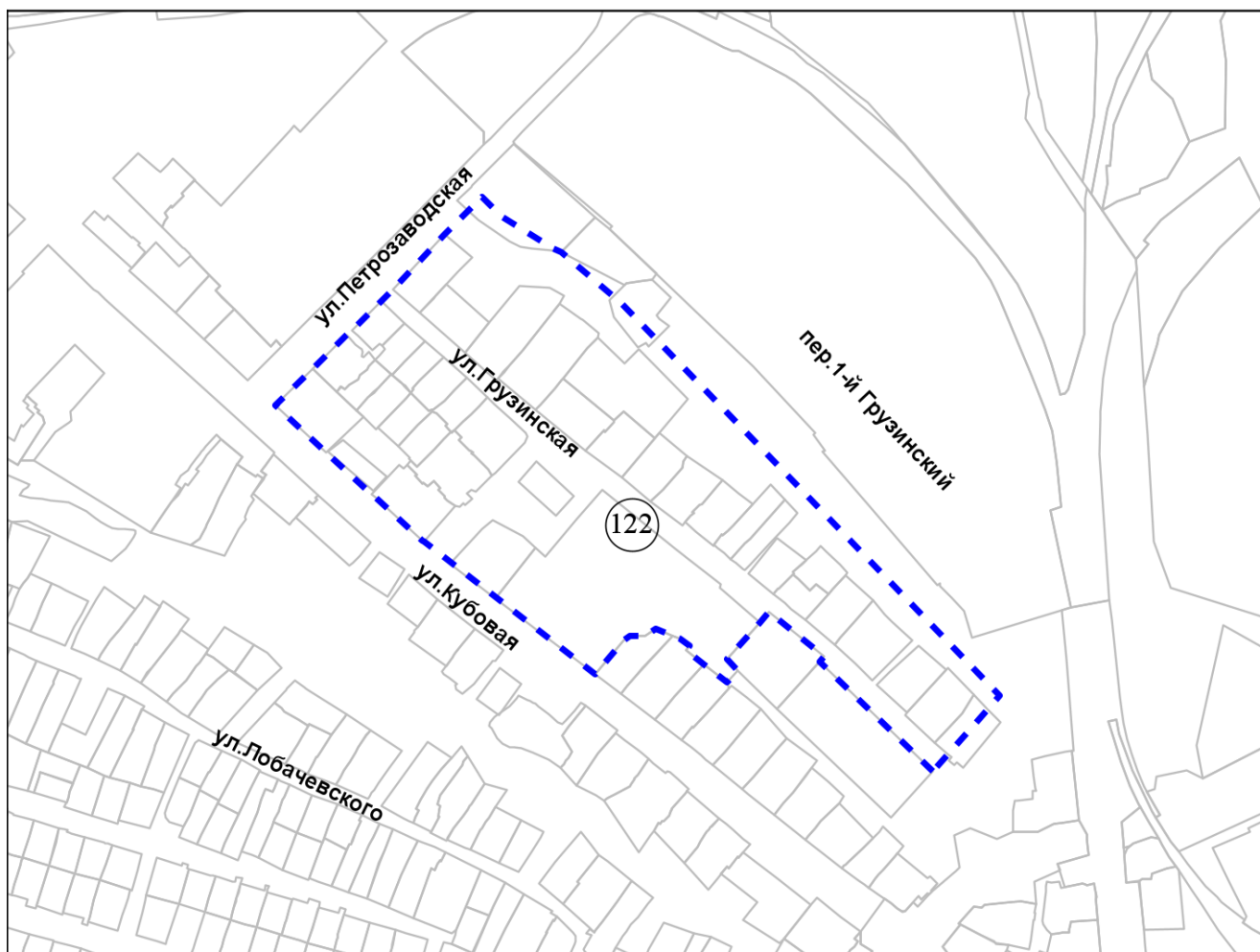


Масштаб 1:10 000

Приложение 122 к карте границ территорий, предусматривающих осуществление комплексного развития территории

Фрагмент карты границ территорий, предусматривающих осуществление комплексного развития территории

122 территория по улице Кубовой

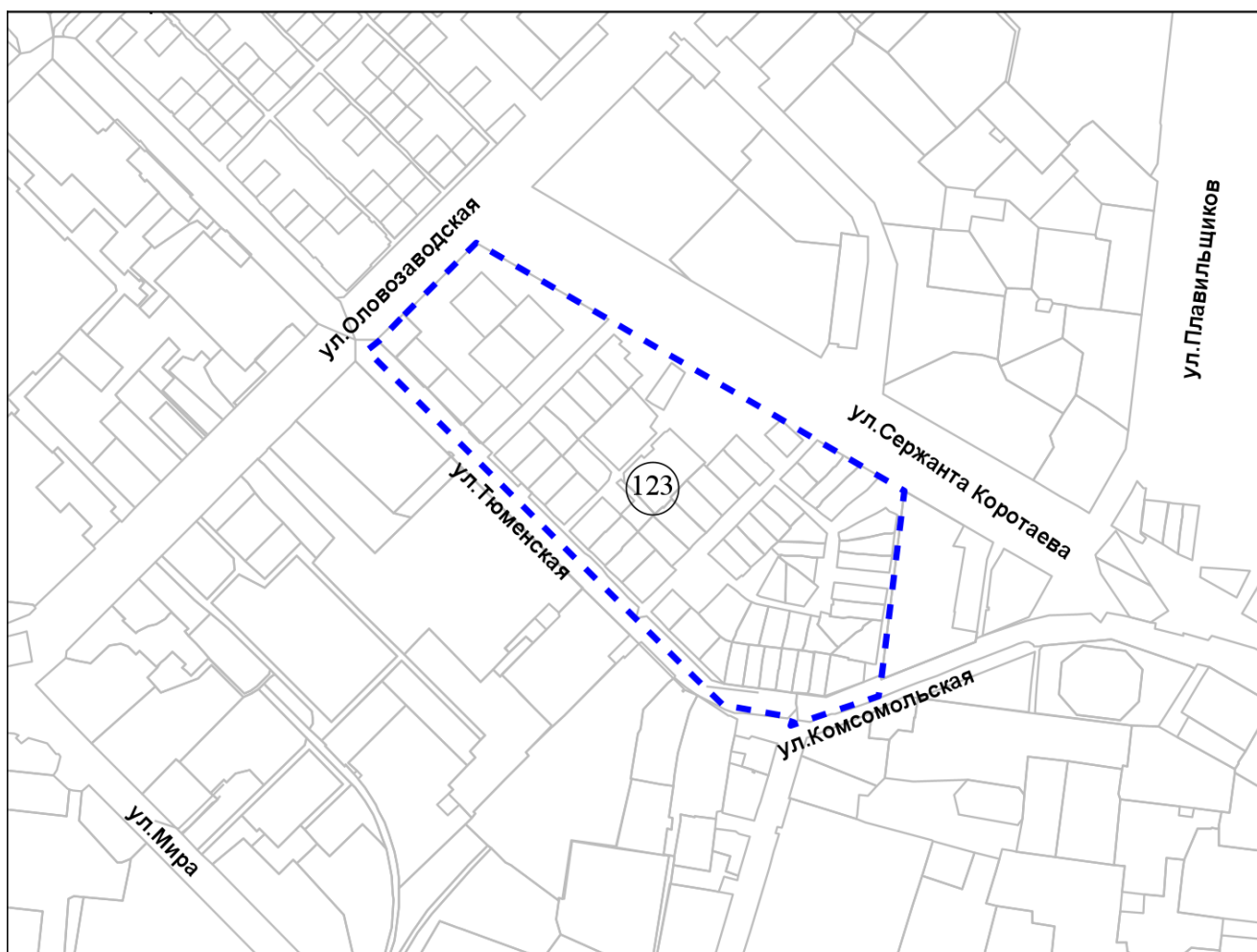


Масштаб 1:7 000

Приложение 123 к карте границ территорий, предусматривающих осуществление комплексного развития территории

Фрагмент карты границ территорий, предусматривающих осуществление комплексного развития территории

- 123 территория, ограниченная улицами Тюменской, Комсомольской, Сержанта Коротаева, Оловозаводской

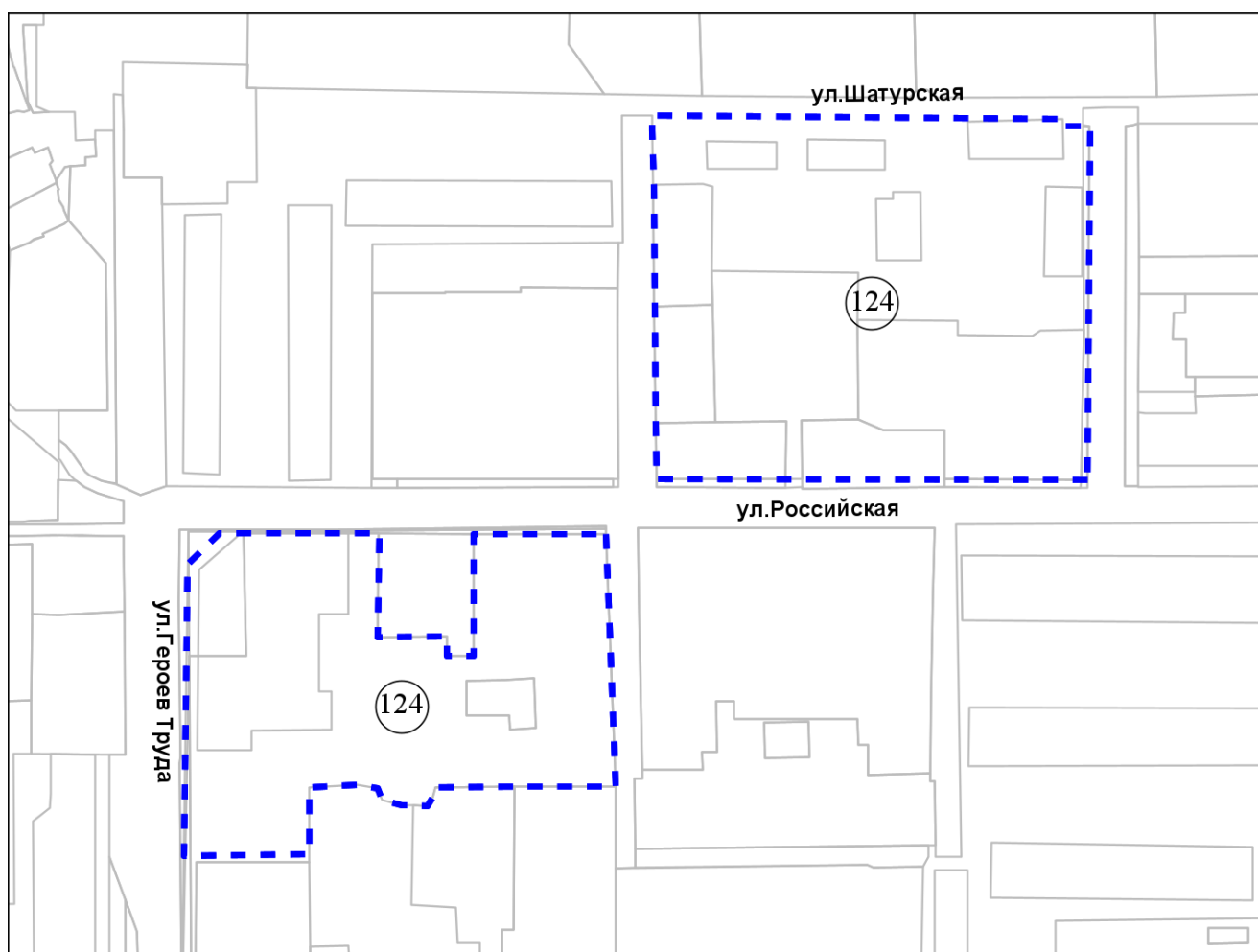


Масштаб 1:10 000

Приложение 124 к карте границ территорий, предусматривающих осуществление комплексного развития территории

Фрагмент карты границ территорий, предусматривающих осуществление комплексного развития территории

124 территория по улице Российской

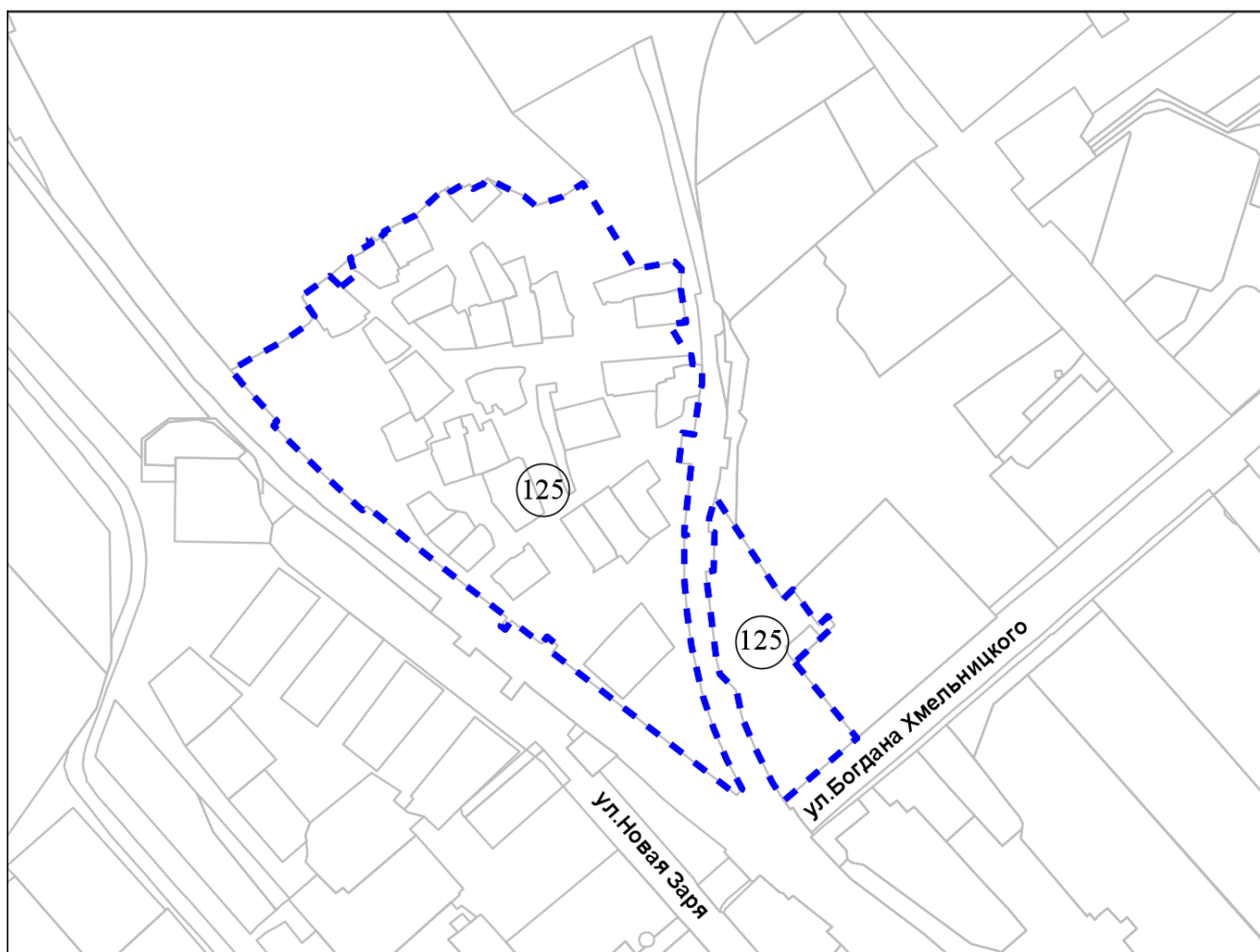


Масштаб 1:5 000

Приложение 125 к карте границ территорий, предусматривающих осуществление комплексного развития территории

Фрагмент карты границ территорий, предусматривающих осуществление комплексного развития территории

125 территория по улице Богдана Хмельницкого

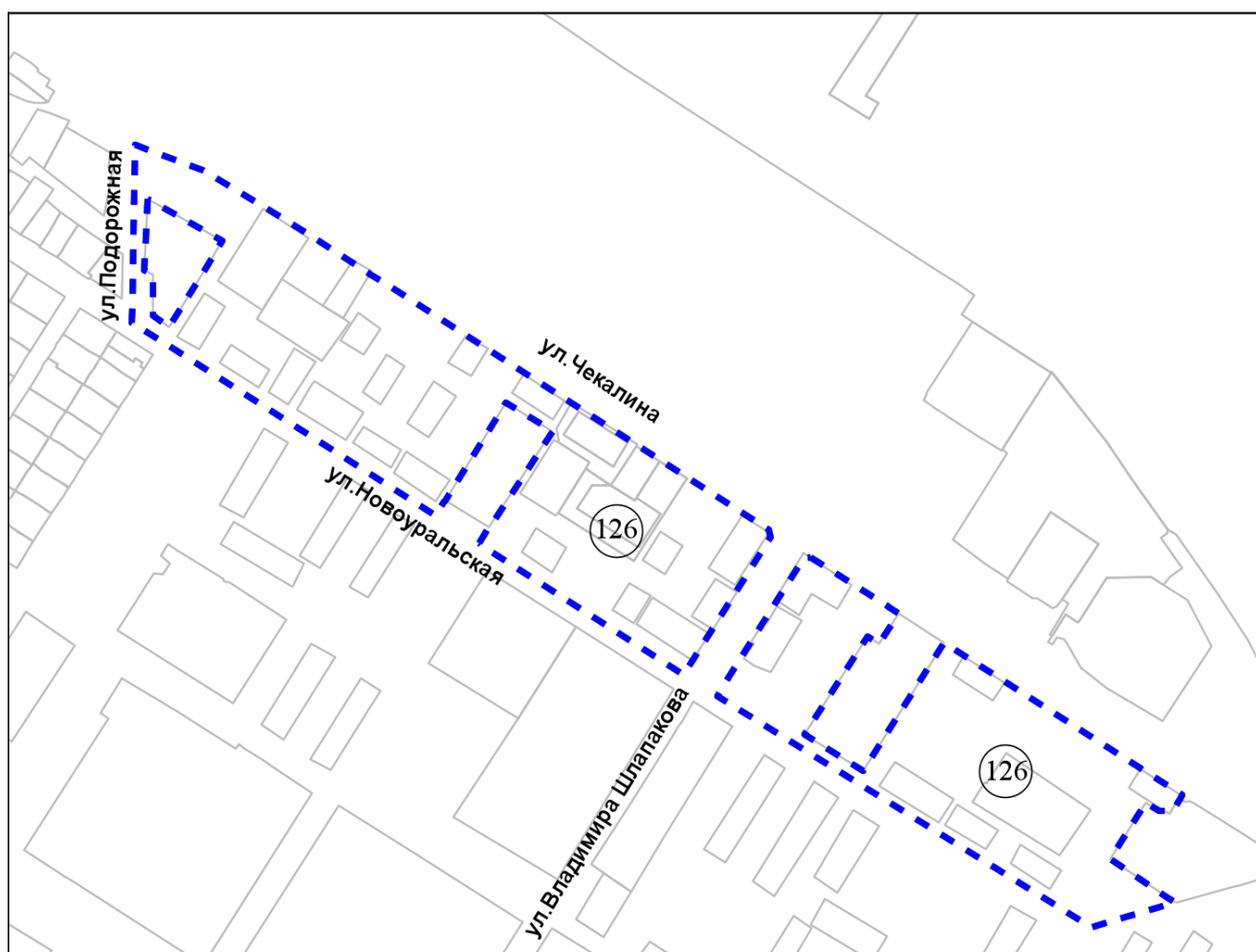


Масштаб 1:7 000

Приложение 126 к карте границ территорий, предусматривающих осуществление комплексного развития территории

Фрагмент карты границ территорий, предусматривающих осуществление комплексного развития территории

126 территория по улице Новоуральской

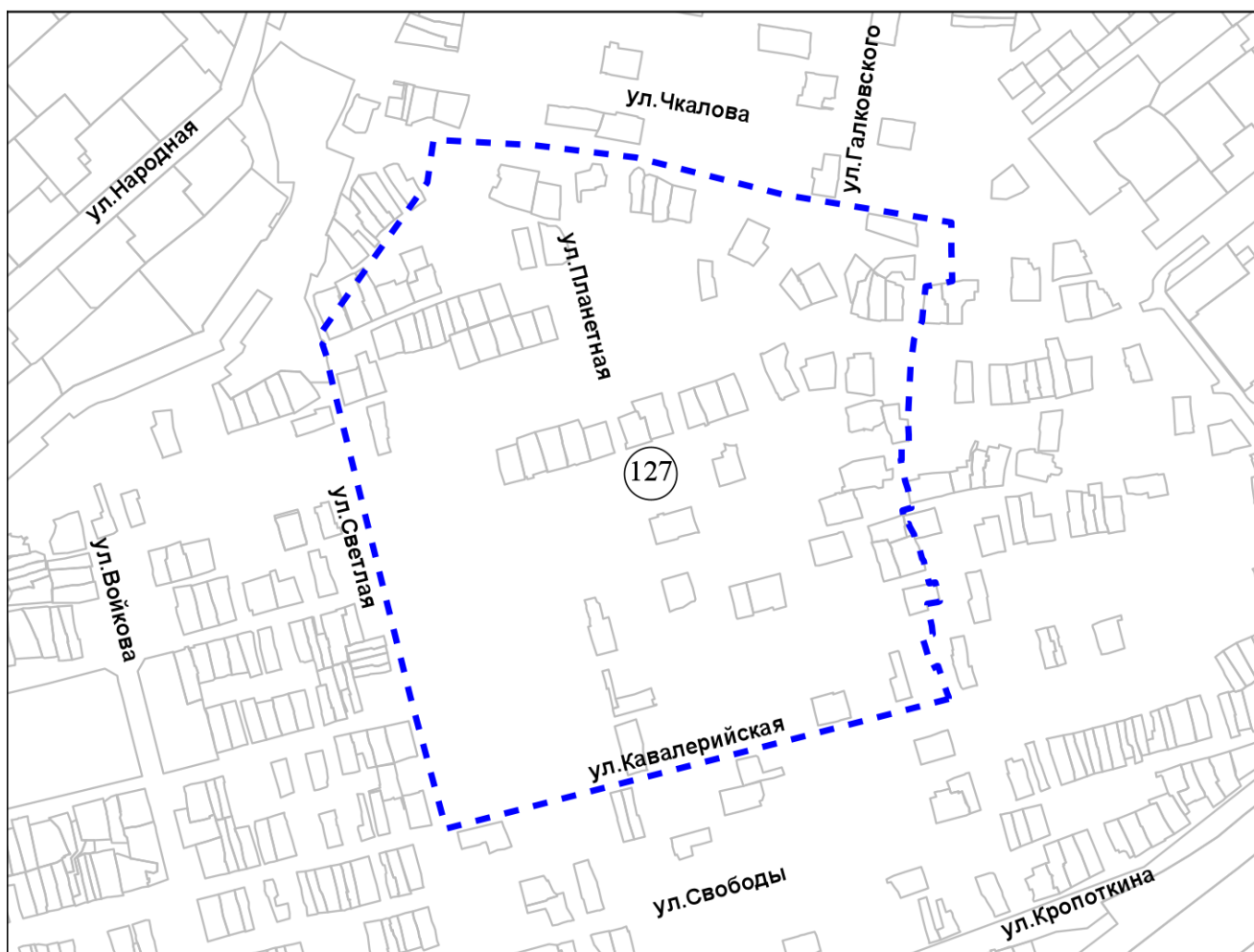


Масштаб 1:9 000

Приложение 127 к карте границ территорий, предусматривающих осуществление комплексного развития территории

Фрагмент карты границ территорий, предусматривающих осуществление комплексного развития территории

127 территория по улице Планетной

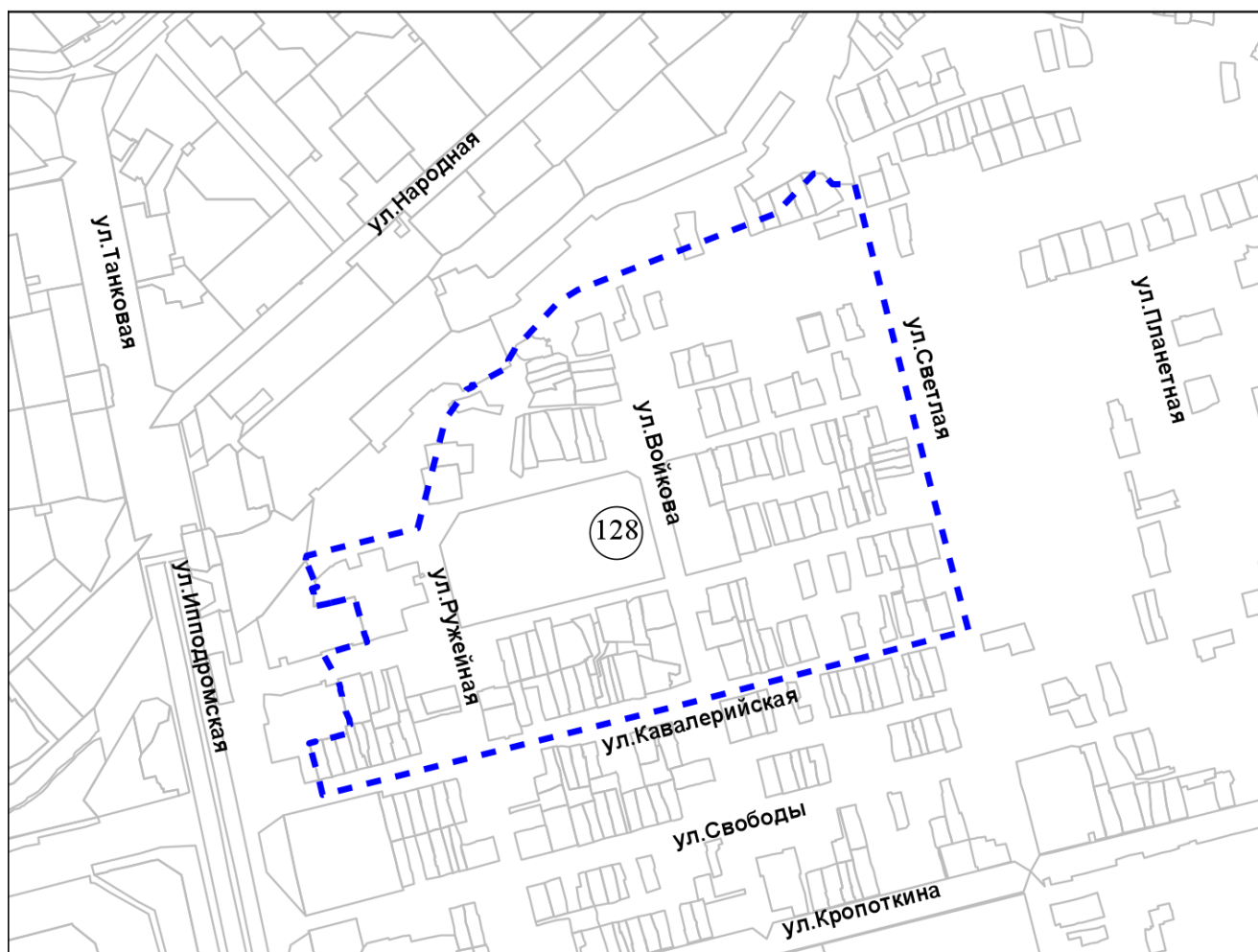


Масштаб 1:10 000

Приложение 128 к карте границ территорий, предусматривающих осуществление комплексного развития территории

Фрагмент карты границ территорий, предусматривающих осуществление комплексного развития территории

128 территория по улице Кавалерийской

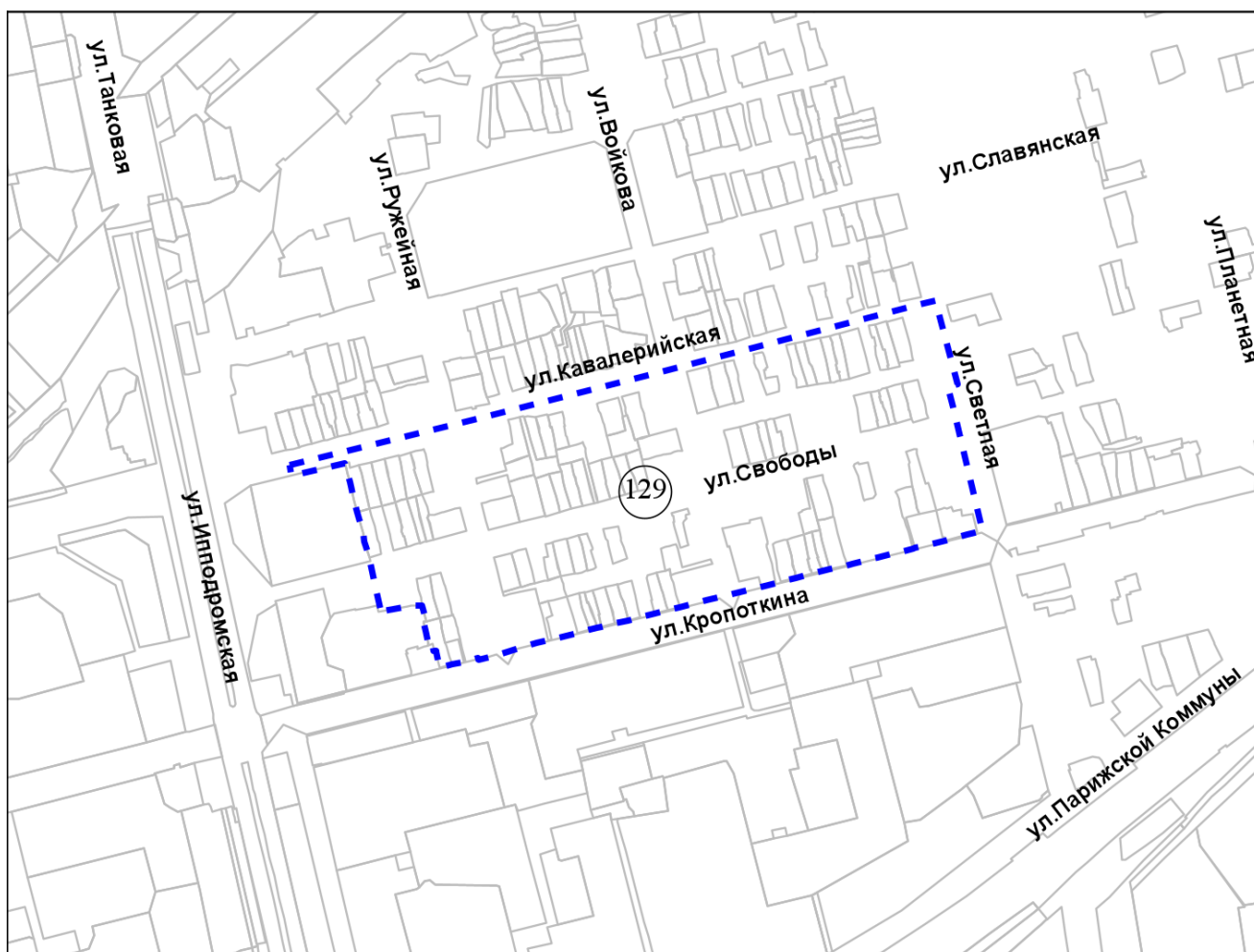


Масштаб 1:10 000

Приложение 129 к карте границ территорий, предусматривающих осуществление комплексного развития территории

Фрагмент карты границ территорий, предусматривающих осуществление комплексного развития территории

129 территория по улице Свободы

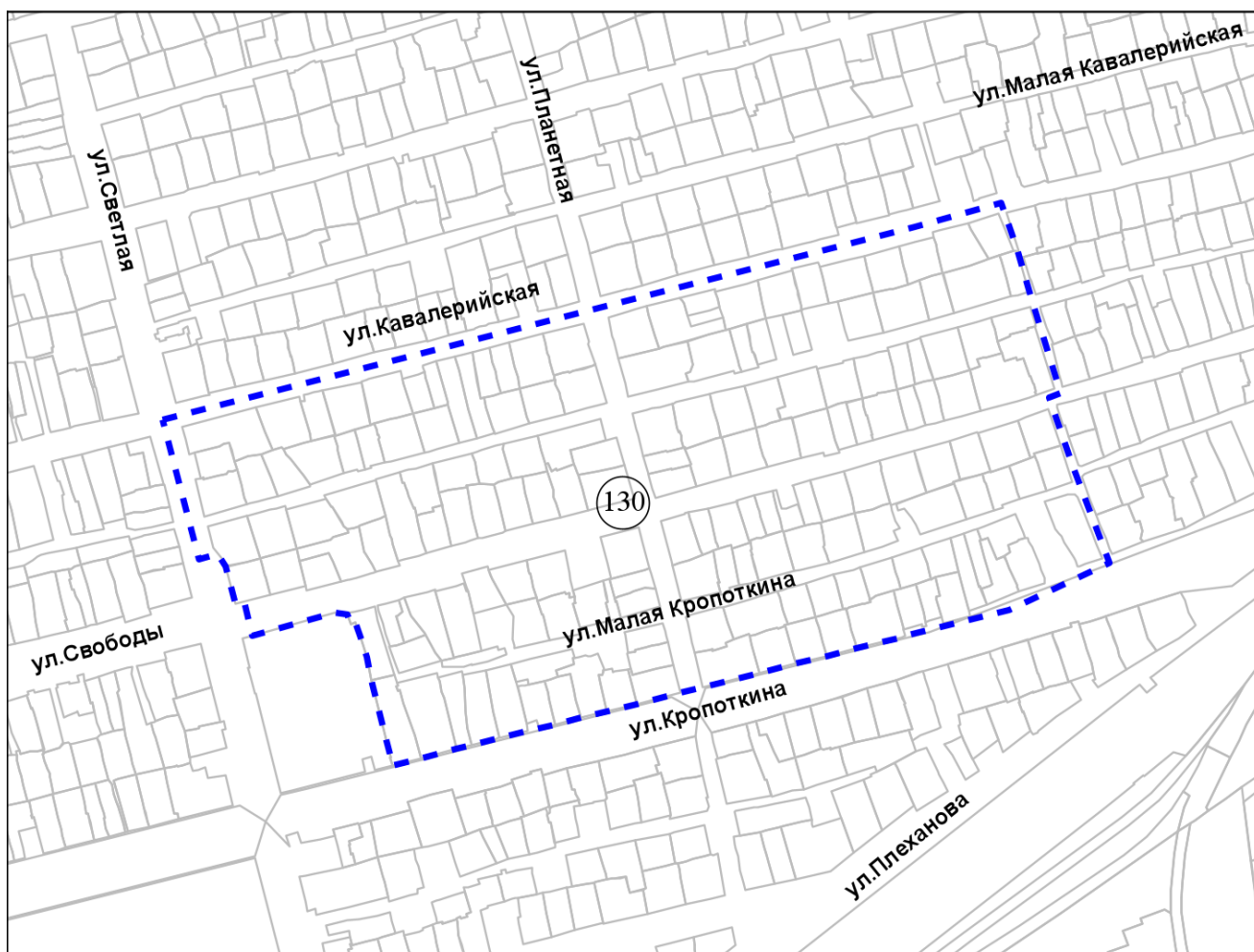


Масштаб 1:10 000

Приложение 130 к карте границ территорий, предусматривающих осуществление комплексного развития территории

Фрагмент карты границ территорий, предусматривающих осуществление комплексного развития территории

130 территория по улице Малой Кропоткина

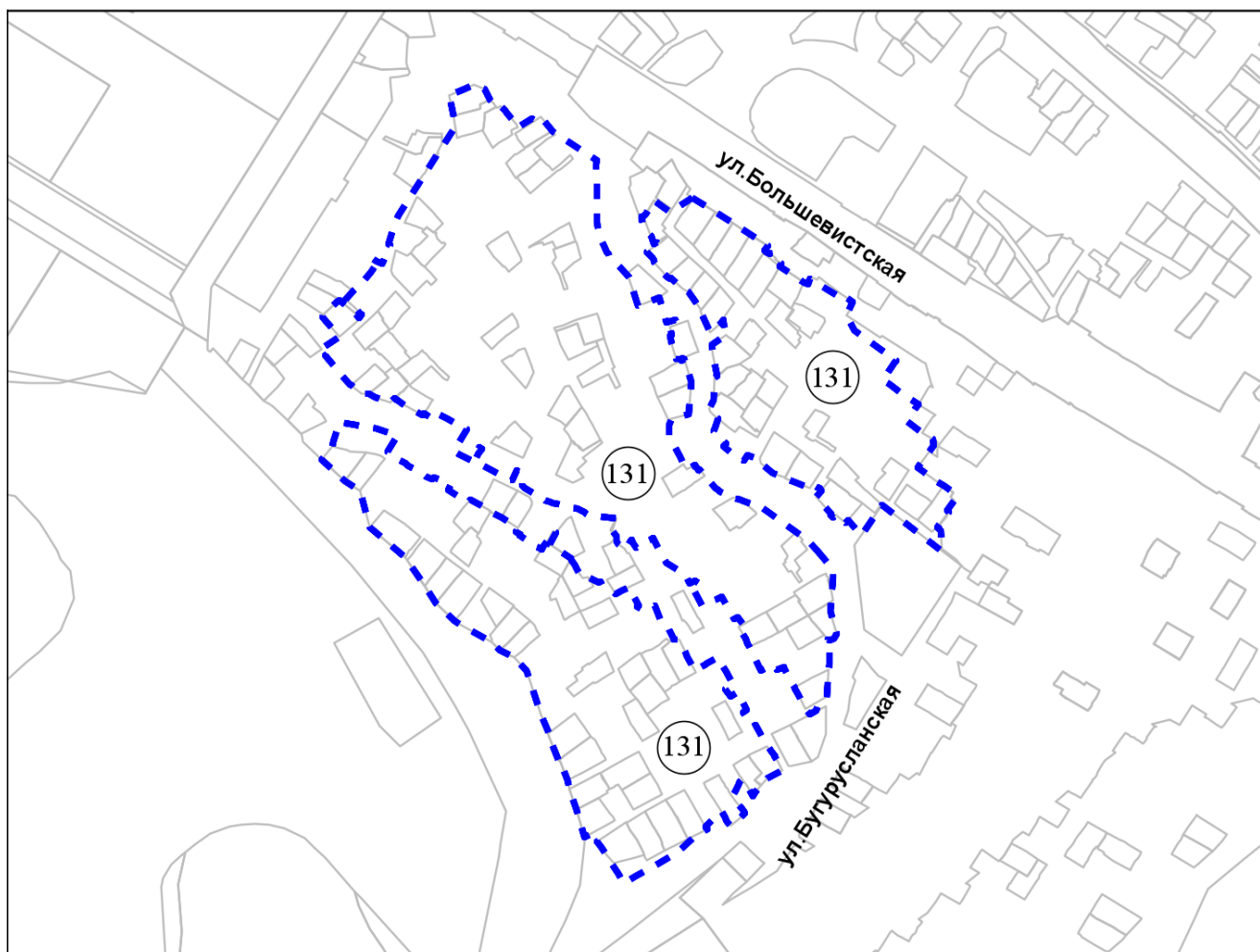


Масштаб 1:6 000

Приложение 131 к карте границ территорий, предусматривающих осуществление комплексного развития территории

Фрагмент карты границ территорий, предусматривающих осуществление комплексного развития территории

131 территория по улице Большевистской

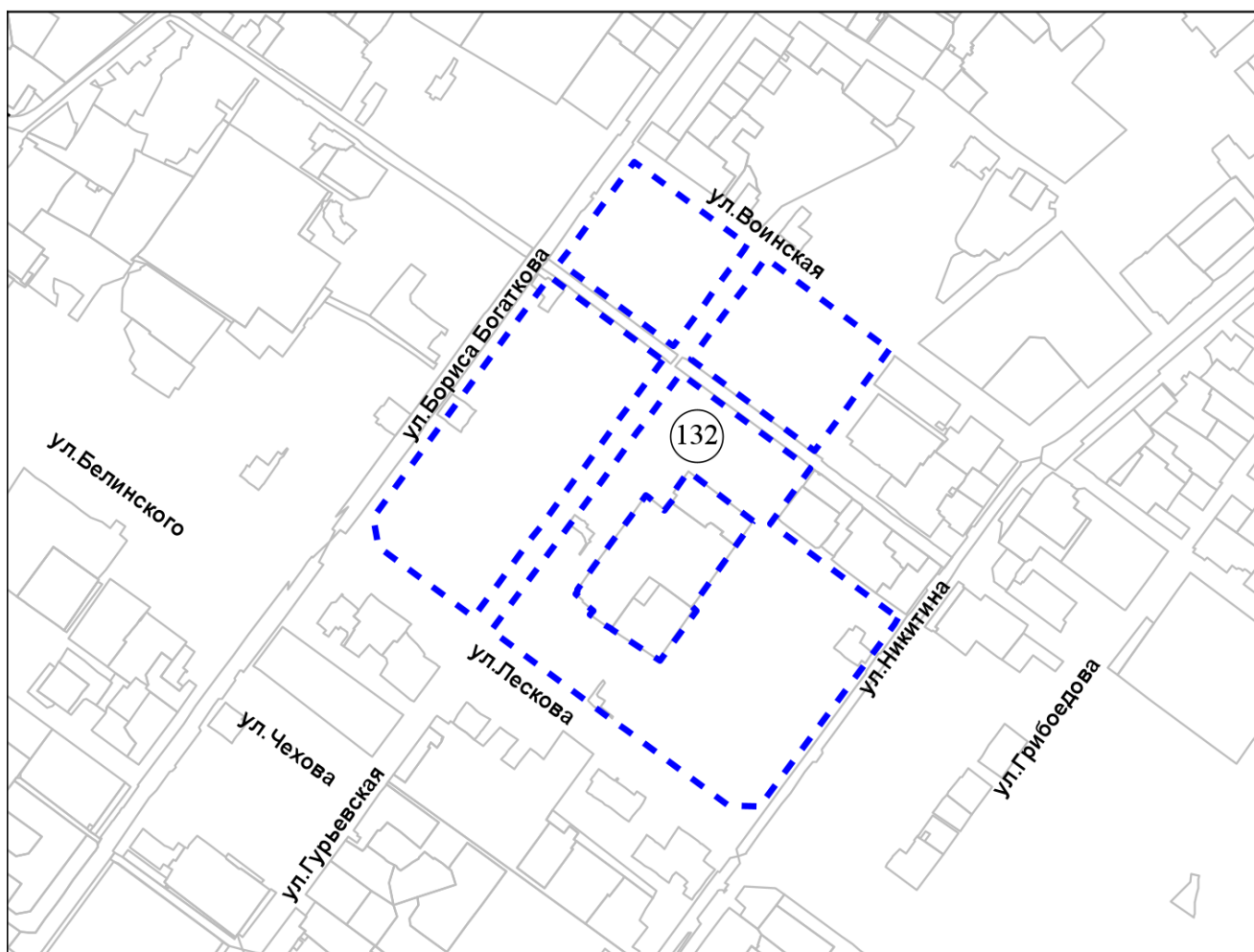


Масштаб 1:10 000

Приложение 132 к карте границ территорий, предусматривающих осуществление комплексного развития территории

Фрагмент карты границ территорий, предусматривающих осуществление комплексного развития территории

- 132 территория, ограниченная улицами Воинской, Никитина, Лескова, Бориса Богаткова

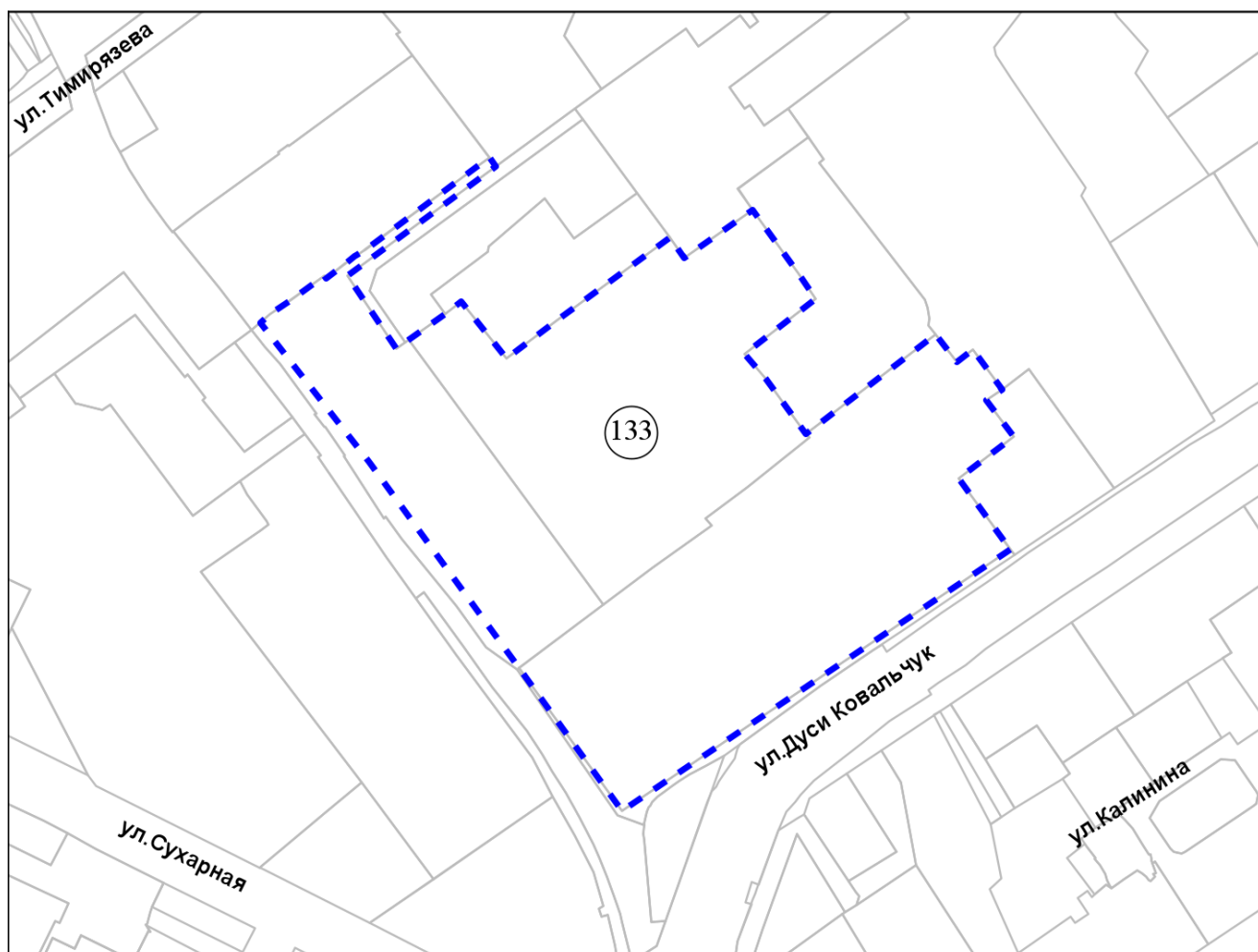


Масштаб 1:15 000

Приложение 133 к карте границ территорий, предусматривающих осуществление комплексного развития территории

Фрагмент карты границ территорий, предусматривающих осуществление комплексного развития территории

133 территория по улице Дуси Ковальчук

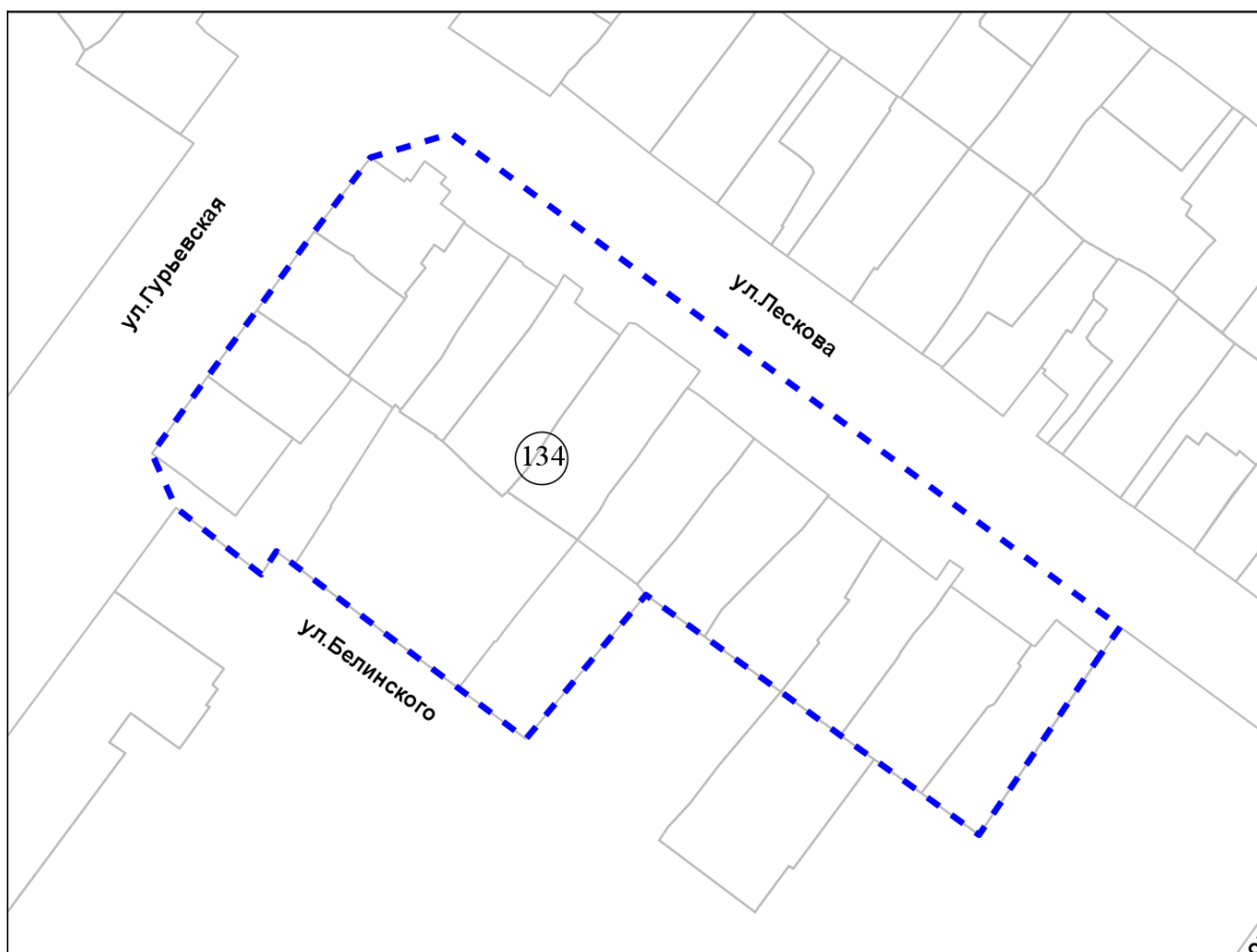


Масштаб 1:5 000

Приложение 134 к карте границ территорий, предусматривающих осуществление комплексного развития территории

Фрагмент карты границ территорий, предусматривающих осуществление комплексного развития территории

134 территория, ограниченная улицами Лескова, Гурьевской, Белинского

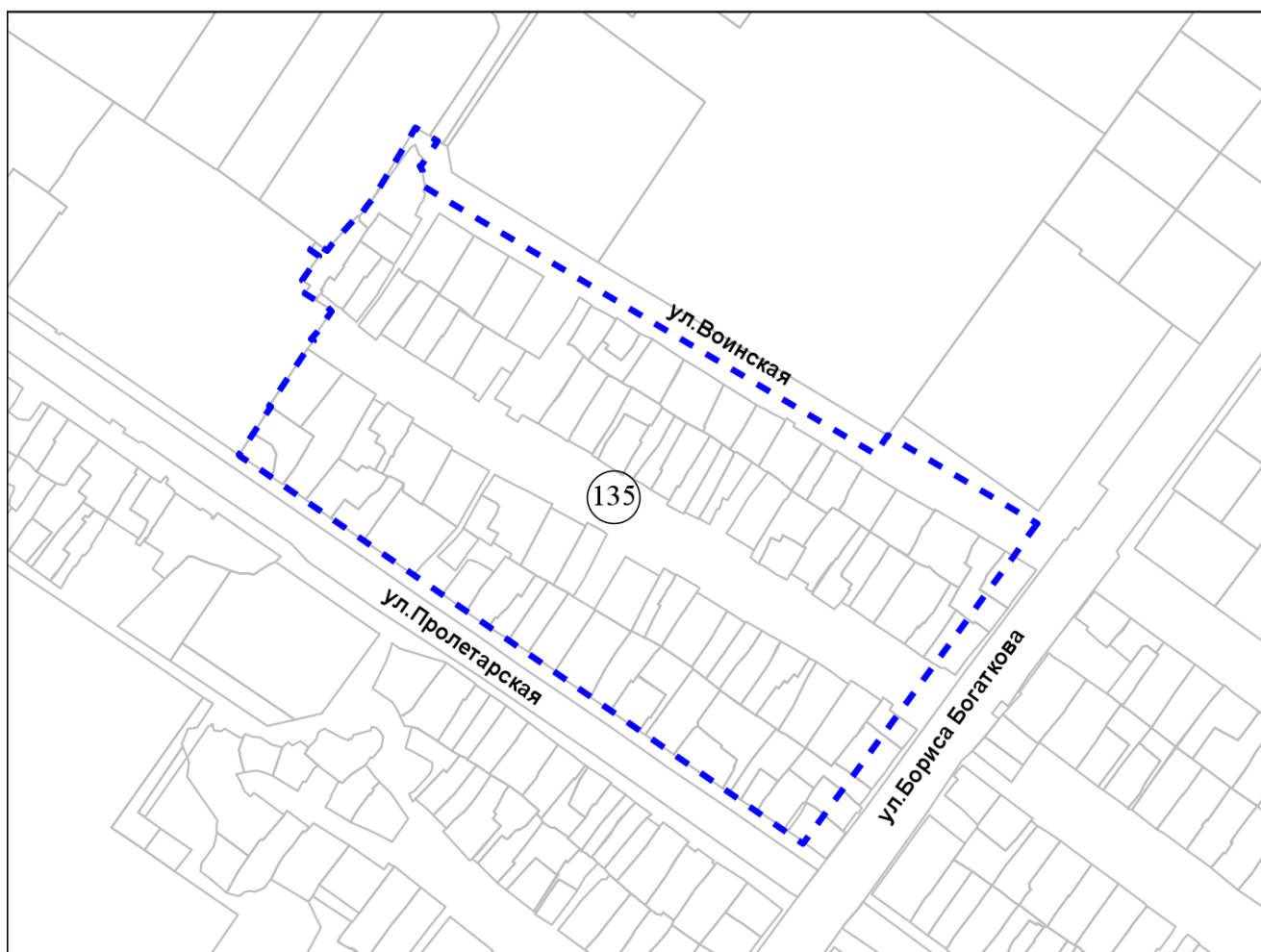


Масштаб 1:2 000

Приложение 135 к карте границ территорий, предусматривающих осуществление комплексного развития территории

Фрагмент карты границ территорий, предусматривающих осуществление комплексного развития территории

135 территория по улице Пролетарской

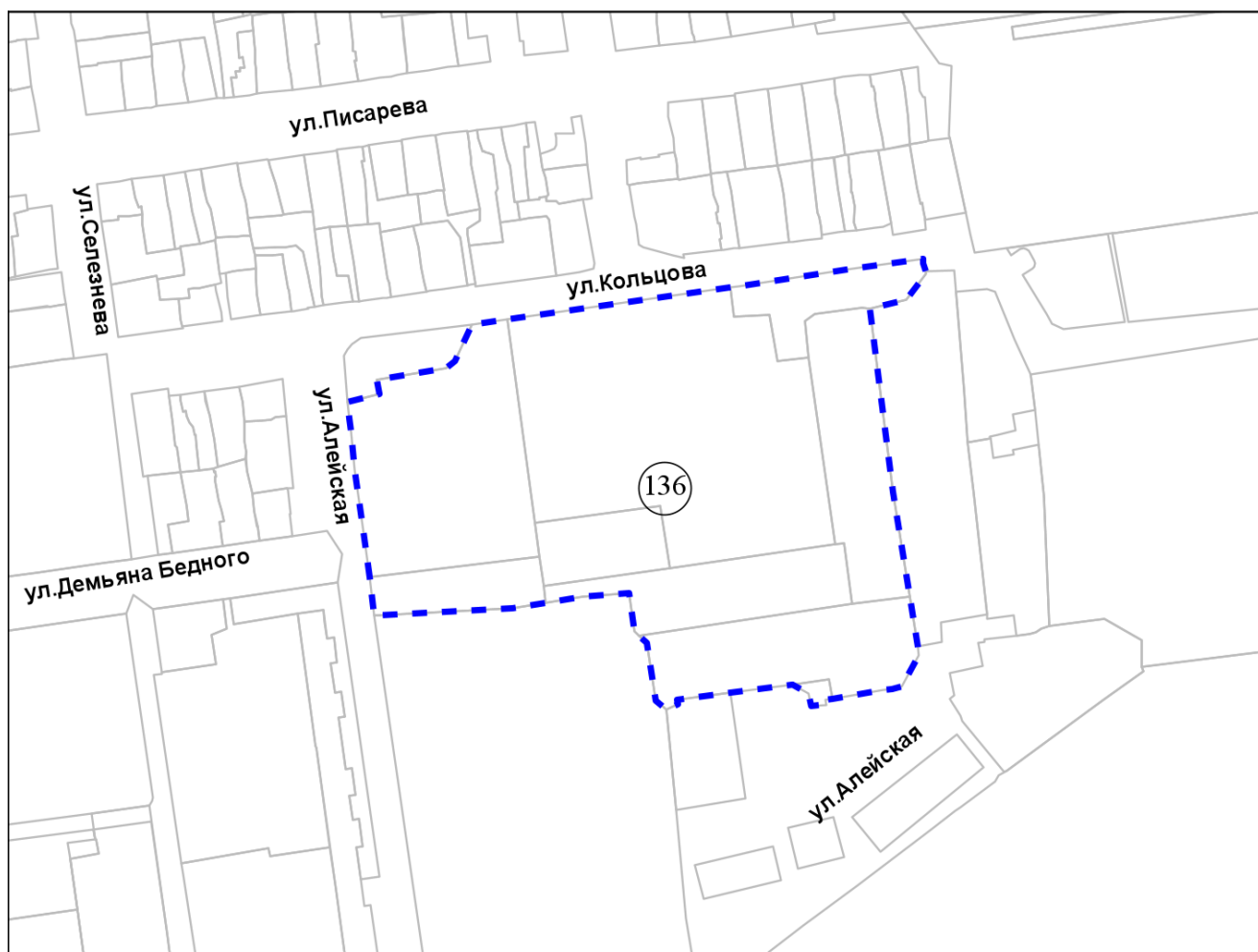


Масштаб 1:5 000

Приложение 136 к карте границ территорий, предусматривающих осуществление комплексного развития территории

Фрагмент карты границ территорий, предусматривающих осуществление комплексного развития территории

136 территория, ограниченная улицами Кольцова, Алейской

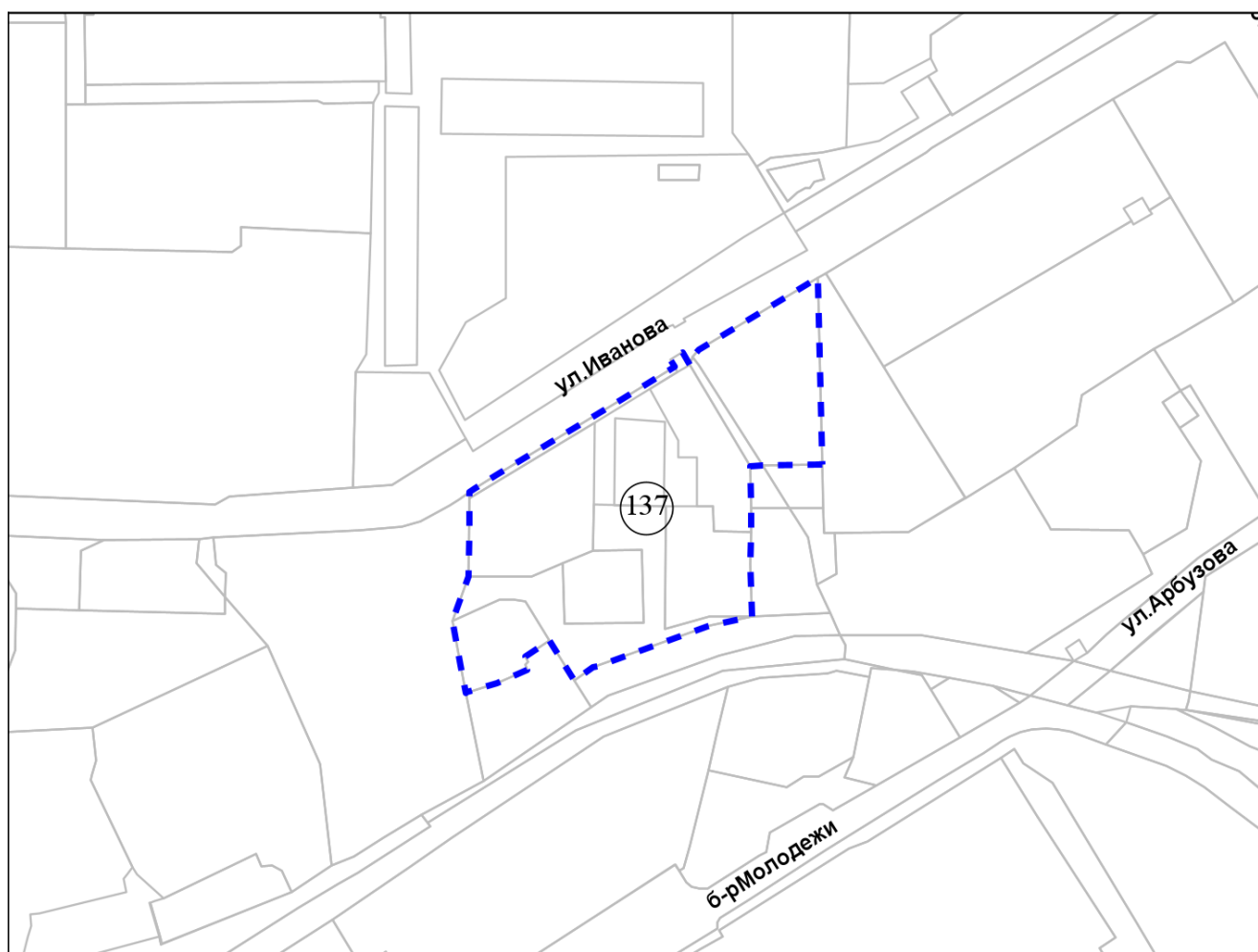


Масштаб 1:5 000

Приложение 137 к карте границ территорий, предусматривающих осуществление комплексного развития территории

Фрагмент карты границ территорий, предусматривающих осуществление комплексного развития территории

137 территория по улице Иванова

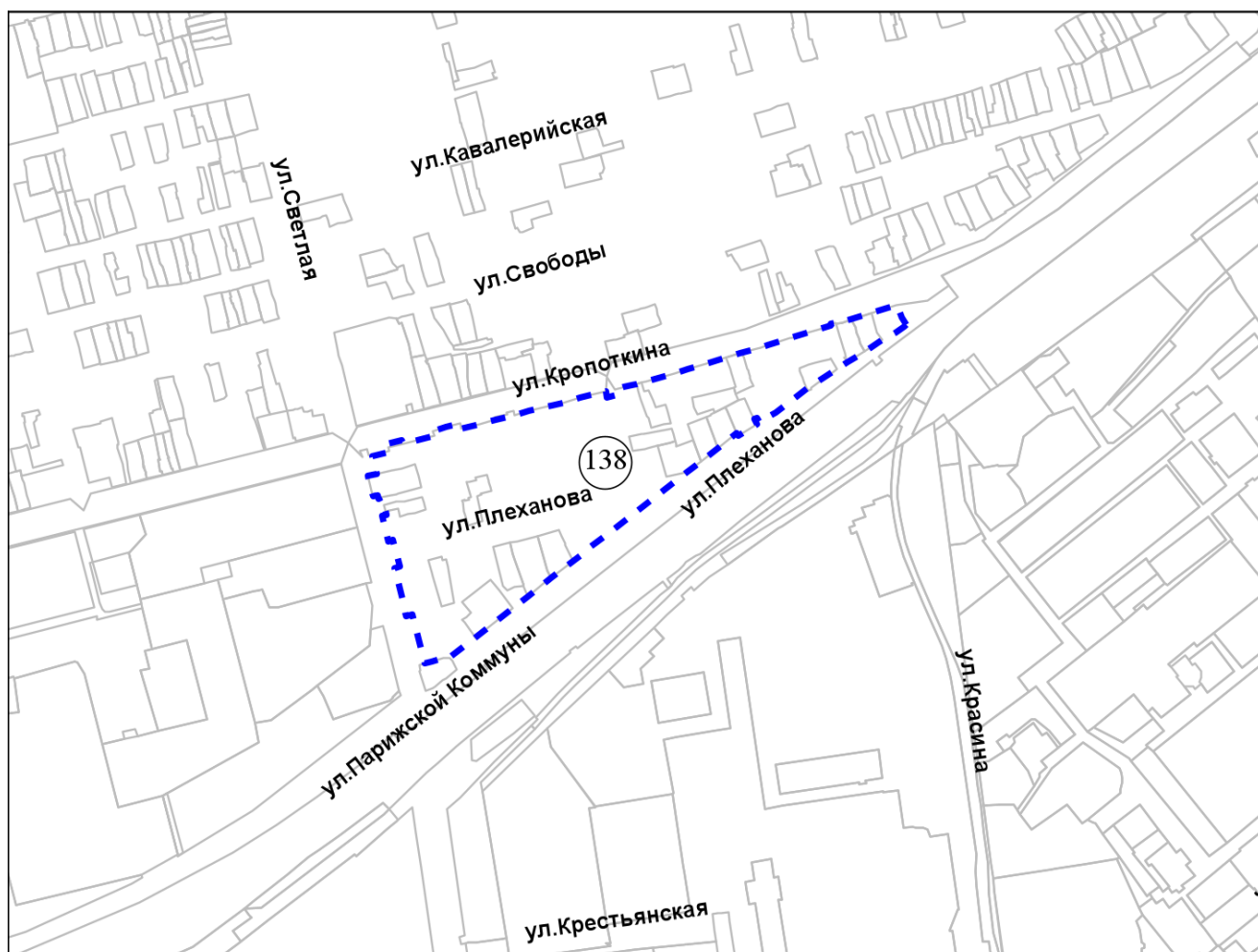


Масштаб 1:5 000

Приложение 138 к карте границ территорий, предусматривающих осуществление комплексного развития территории

Фрагмент карты границ территорий, предусматривающих осуществление комплексного развития территории

138 территория по улице Плеханова

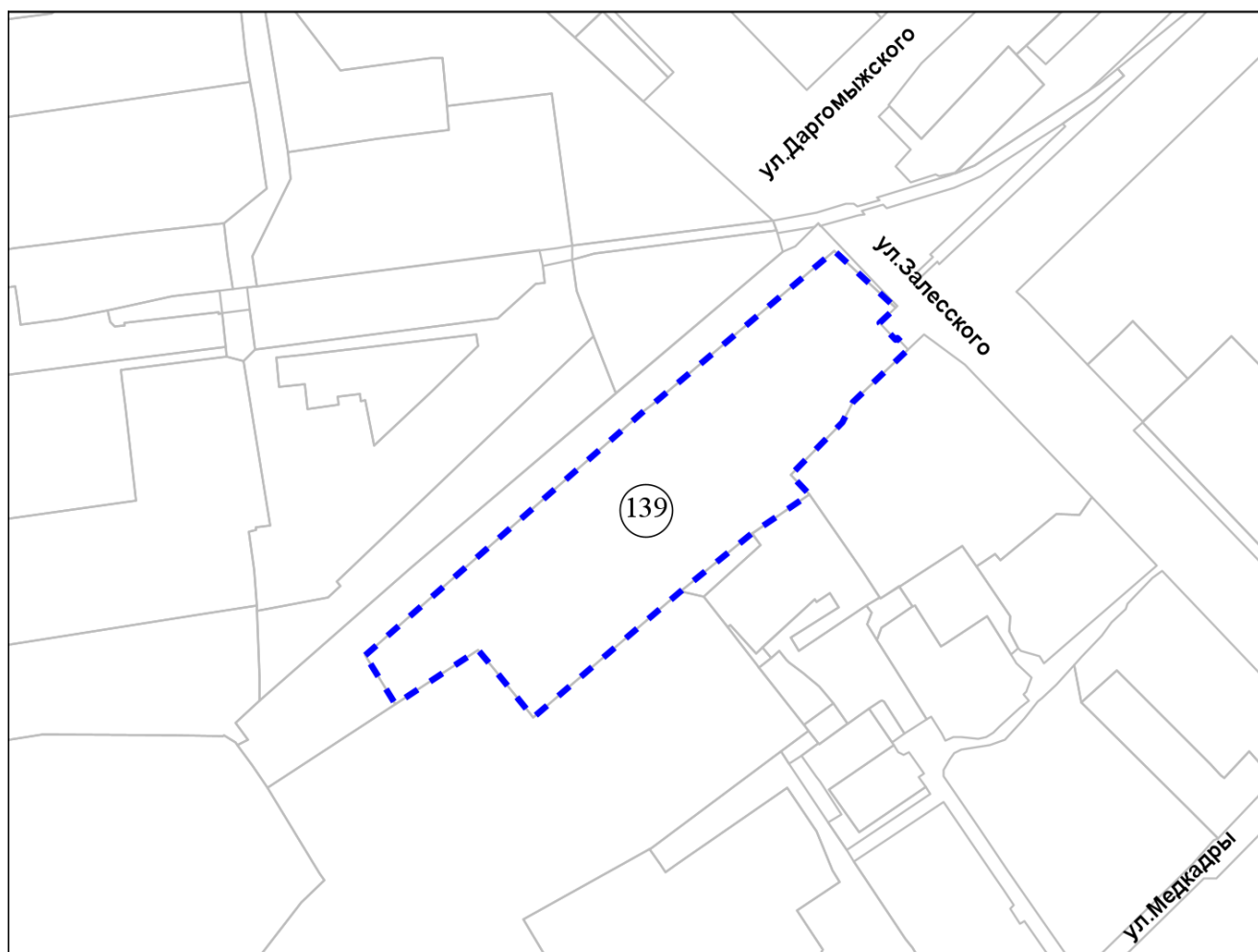


Масштаб 1:10 000

Приложение 139 к карте границ территорий, предусматривающих осуществление комплексного развития территории

Фрагмент карты границ территорий, предусматривающих осуществление комплексного развития территории

139 территория по улице Залесского



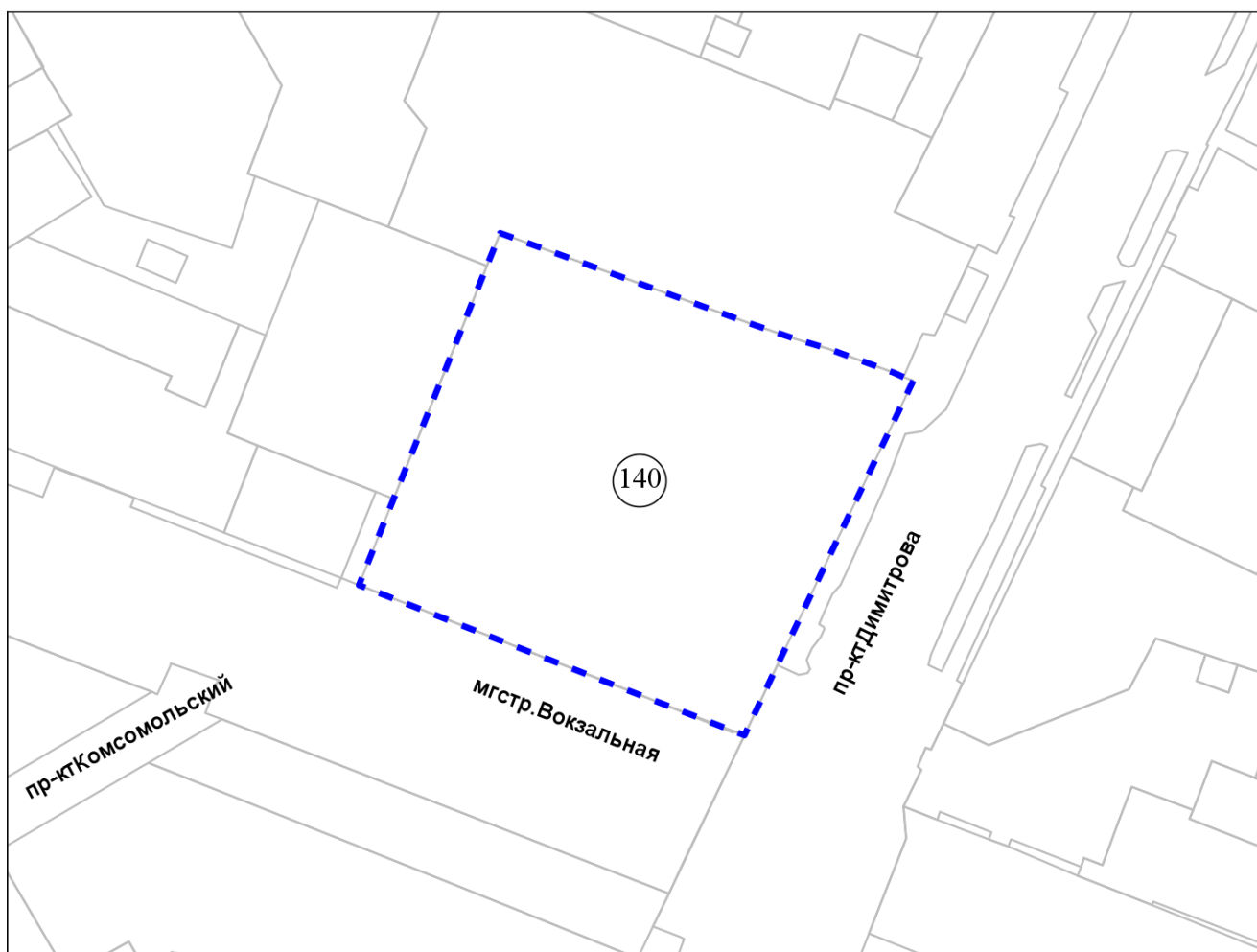
Масштаб 1:5 000



Приложение 140 к карте границ территорий, предусматривающих осуществление комплексного развития территории

Фрагмент карты границ территорий, предусматривающих осуществление комплексного развития территории

- 140 территория, ограниченная проспектом Димитрова и Вокзальной магистралью

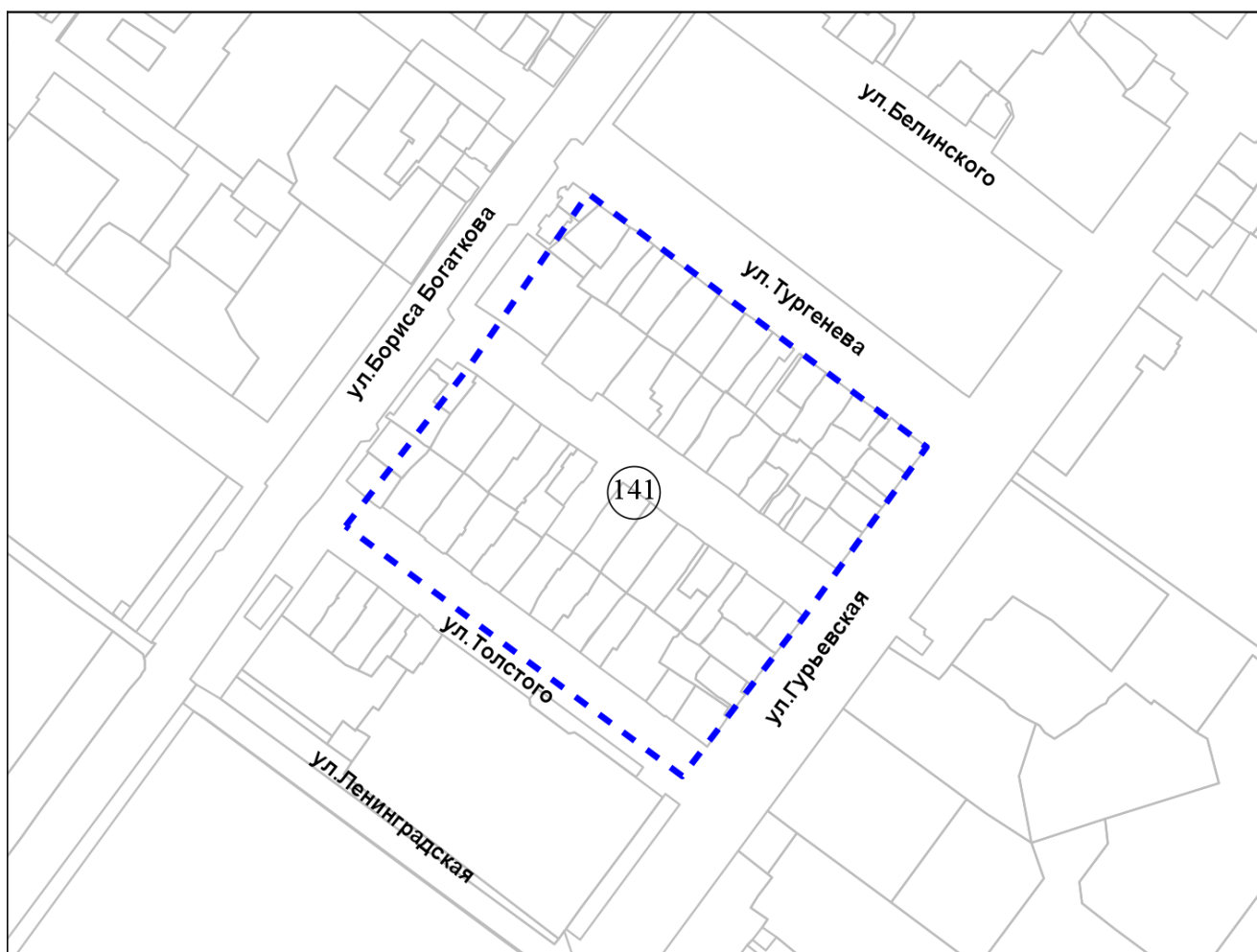


Масштаб 1:3 000

Приложение 141 к карте границ территорий, предусматривающих осуществление комплексного развития территории

Фрагмент карты границ территорий, предусматривающих осуществление комплексного развития территории

- 141 территория, ограниченная улицами Бориса Богаткова, Тургенева, Гурьевской, Толстого

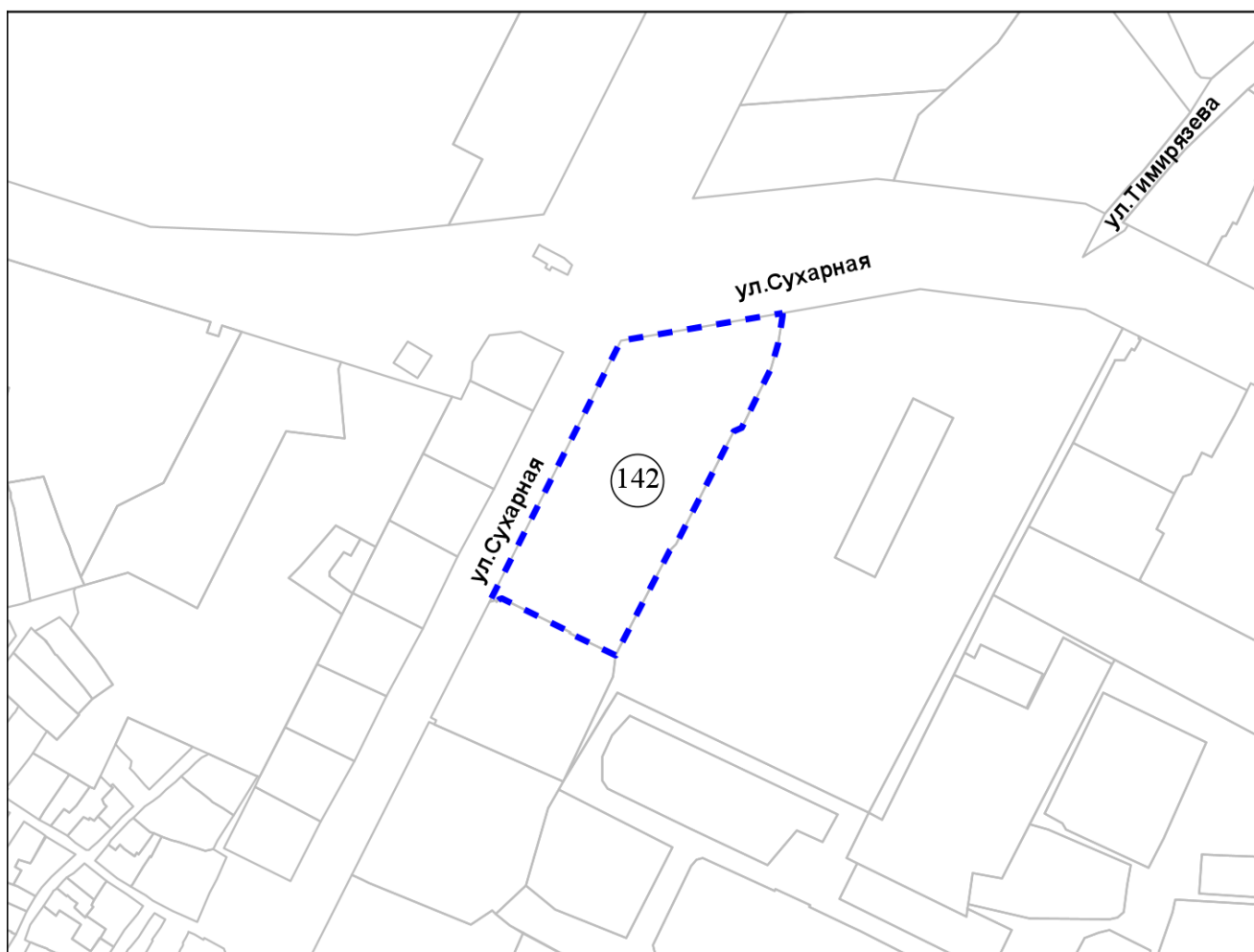


Масштаб 1:5 000

Приложение 142 к карте границ территорий, предусматривающих осуществление комплексного развития территории

Фрагмент карты границ территорий, предусматривающих осуществление комплексного развития территории

142 территория по улице Сухарной

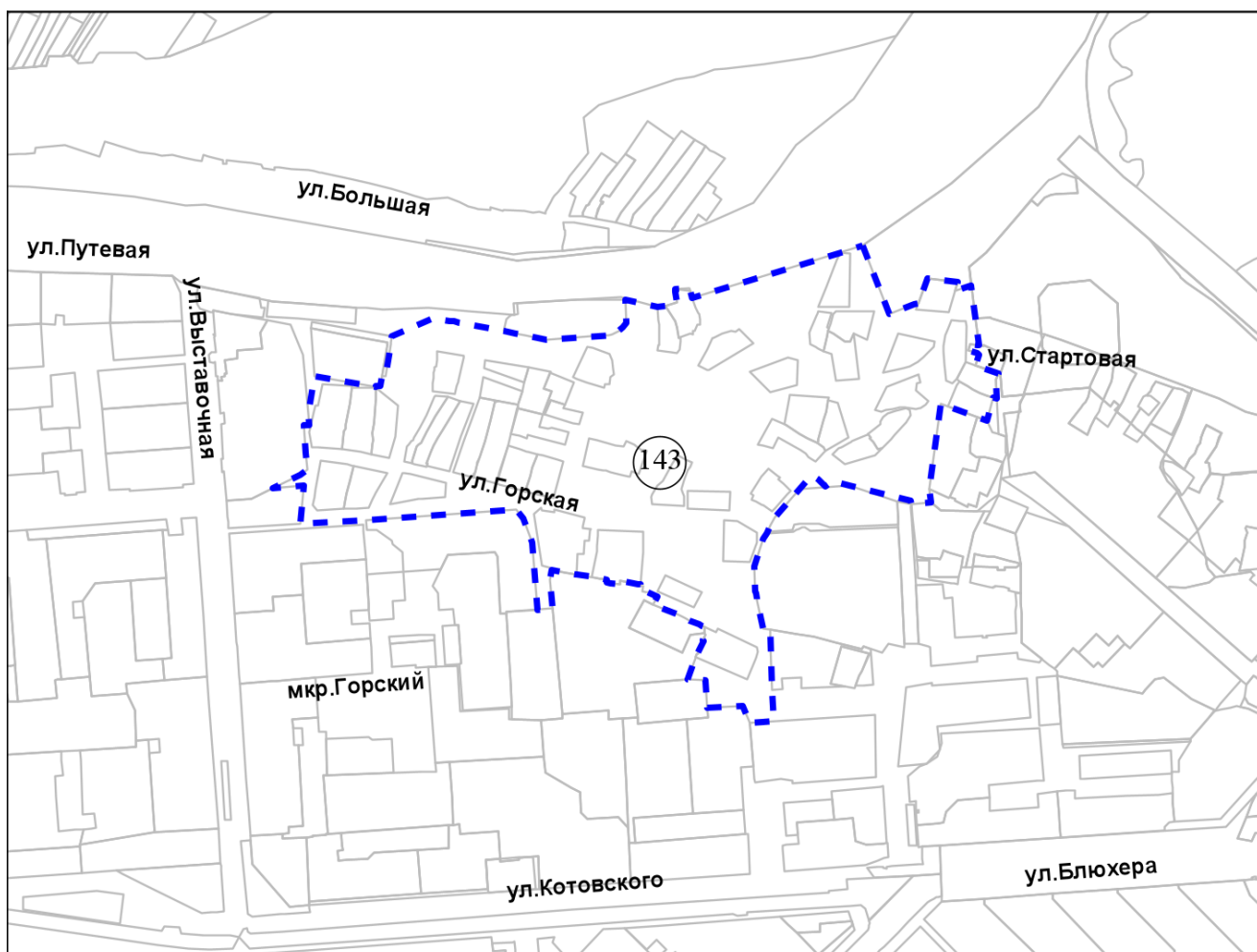


Масштаб 1:5 000

Приложение 143 к карте границ территорий, предусматривающих осуществление комплексного развития территории

Фрагмент карты границ территорий, предусматривающих осуществление комплексного развития территории

143 территория, ограниченная улицами Стартовой, Горской, Выставочной

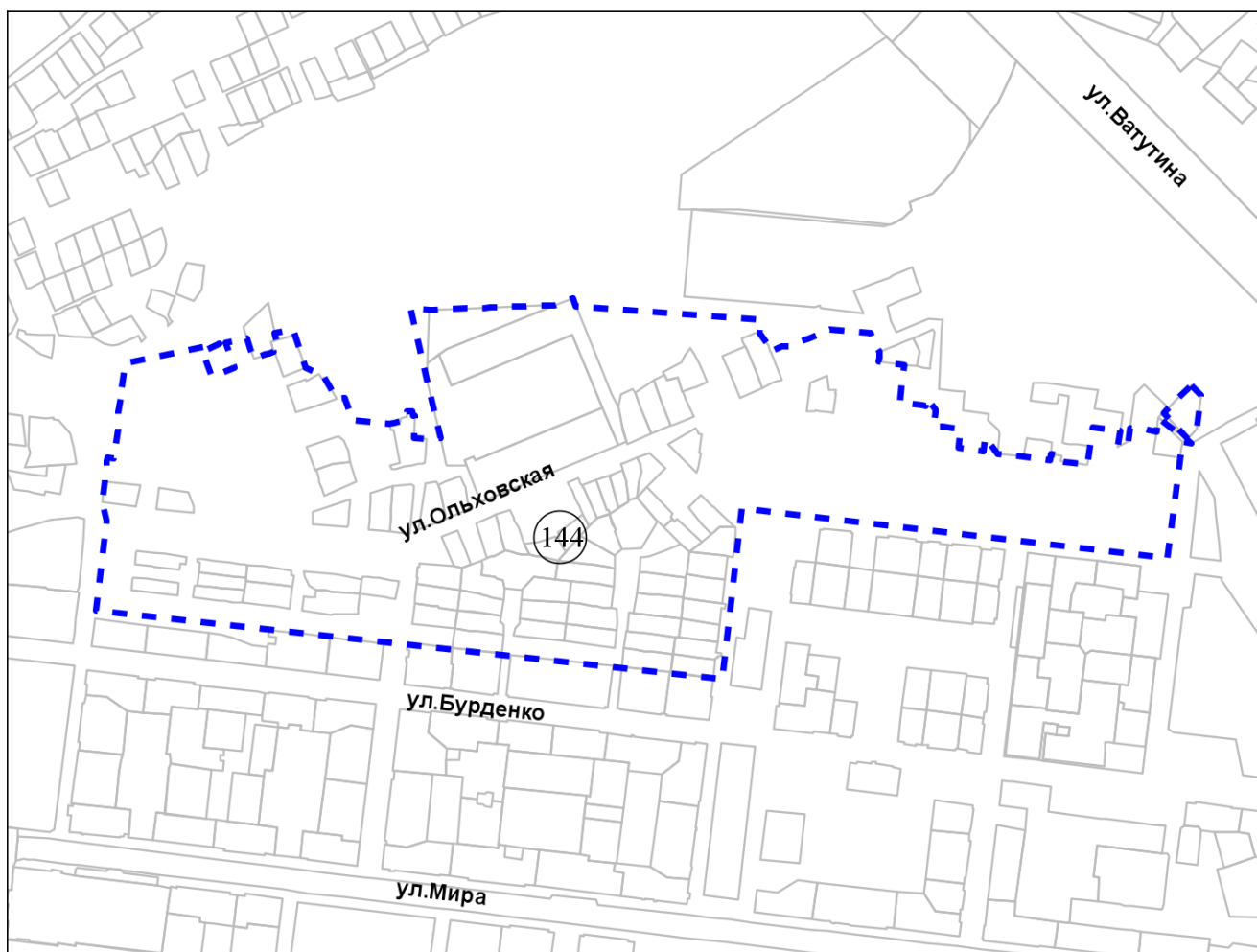


Масштаб 1:10 000

Приложение 144 к карте границ территорий, предусматривающих осуществление комплексного развития территории

Фрагмент карты границ территорий, предусматривающих осуществление комплексного развития территории

144 территория по улице Ольховской

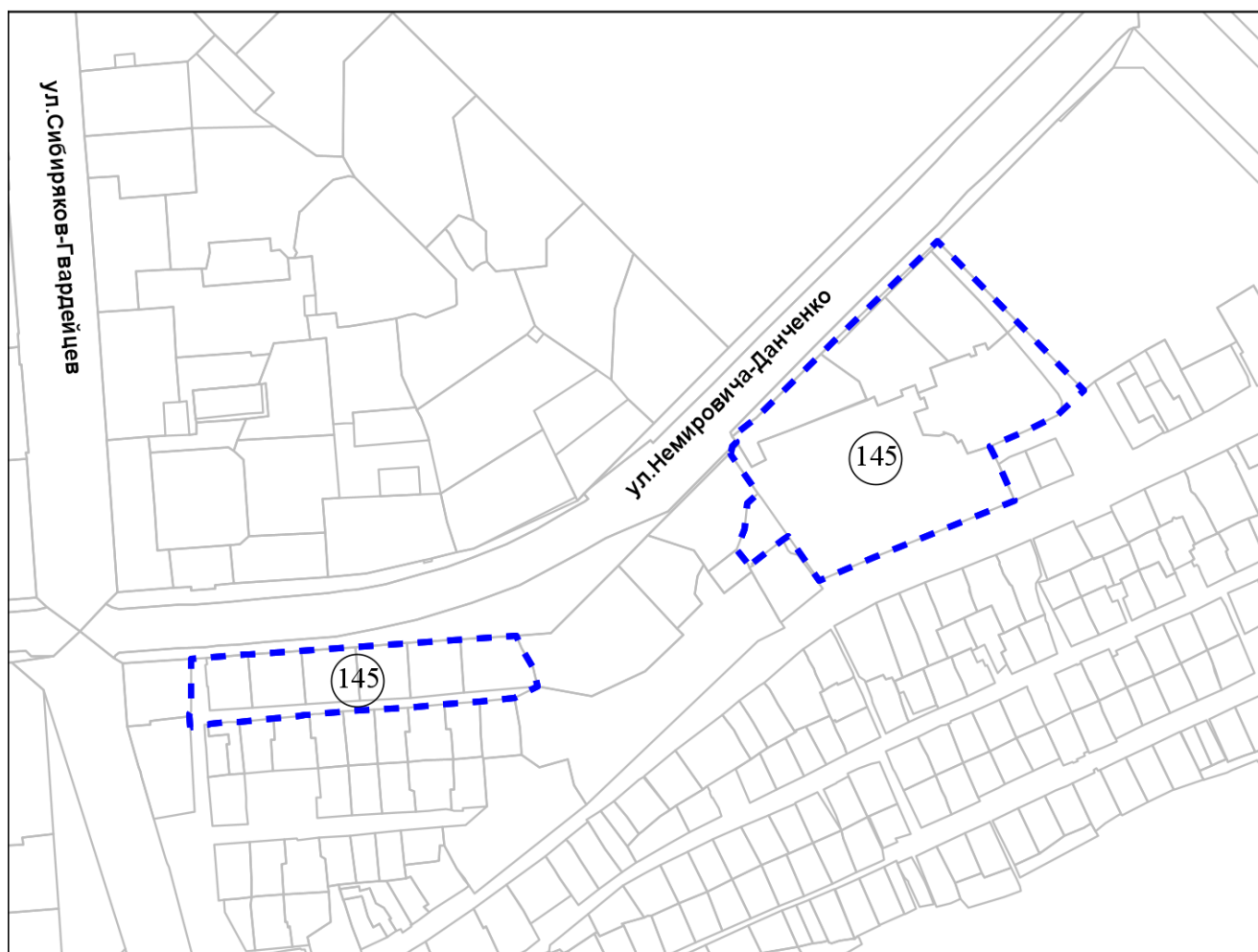


Масштаб 1:10 000

Приложение 145 к карте границ территорий, предусматривающих осуществление комплексного развития территории

Фрагмент карты границ территорий, предусматривающих осуществление комплексного развития территории

145 территория по улице Немировича-Данченко

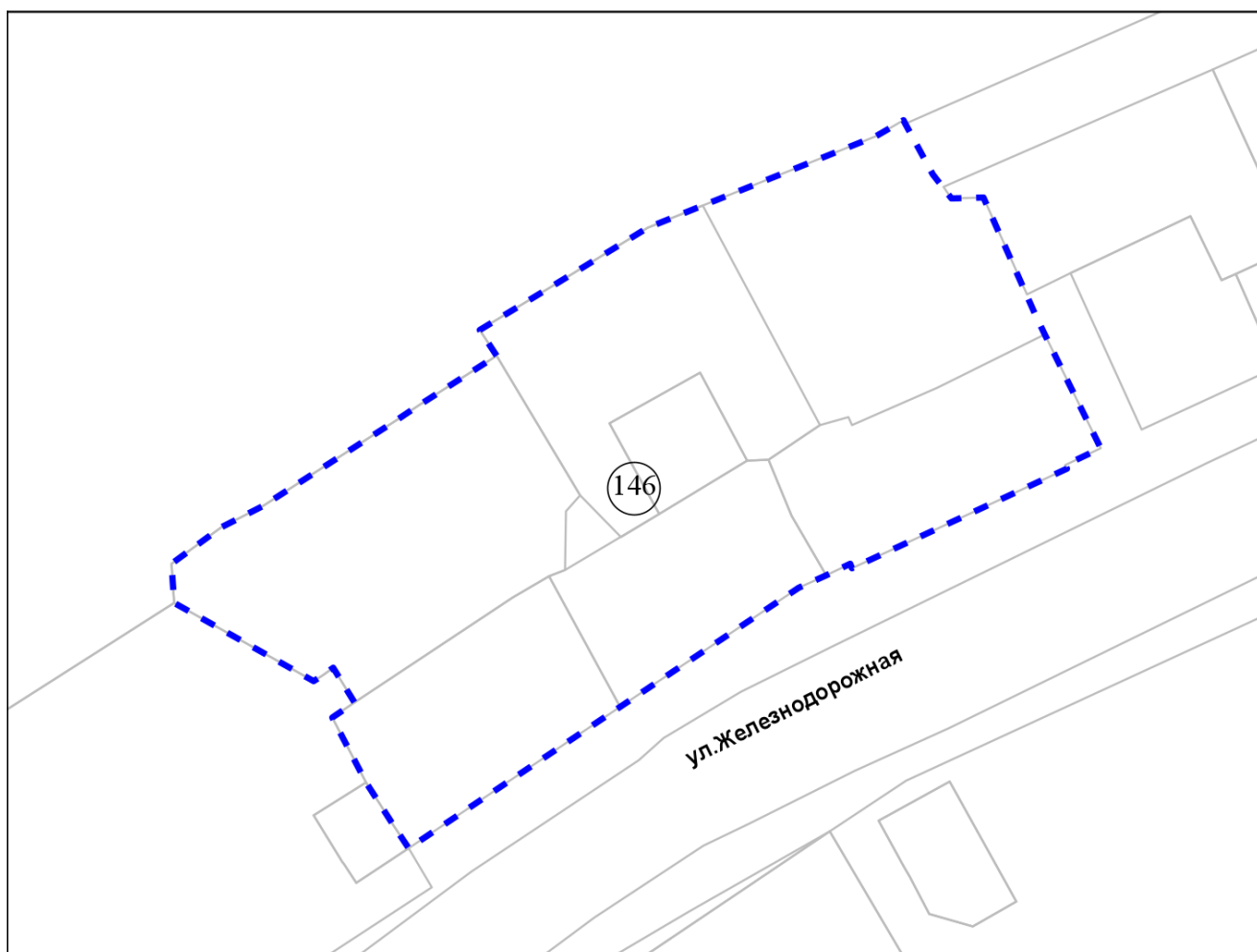


Масштаб 1:7 000

Приложение 146 к карте границ территорий, предусматривающих осуществление комплексного развития территории

Фрагмент карты границ территорий, предусматривающих осуществление комплексного развития территории

146 территория по улице Железнодорожной

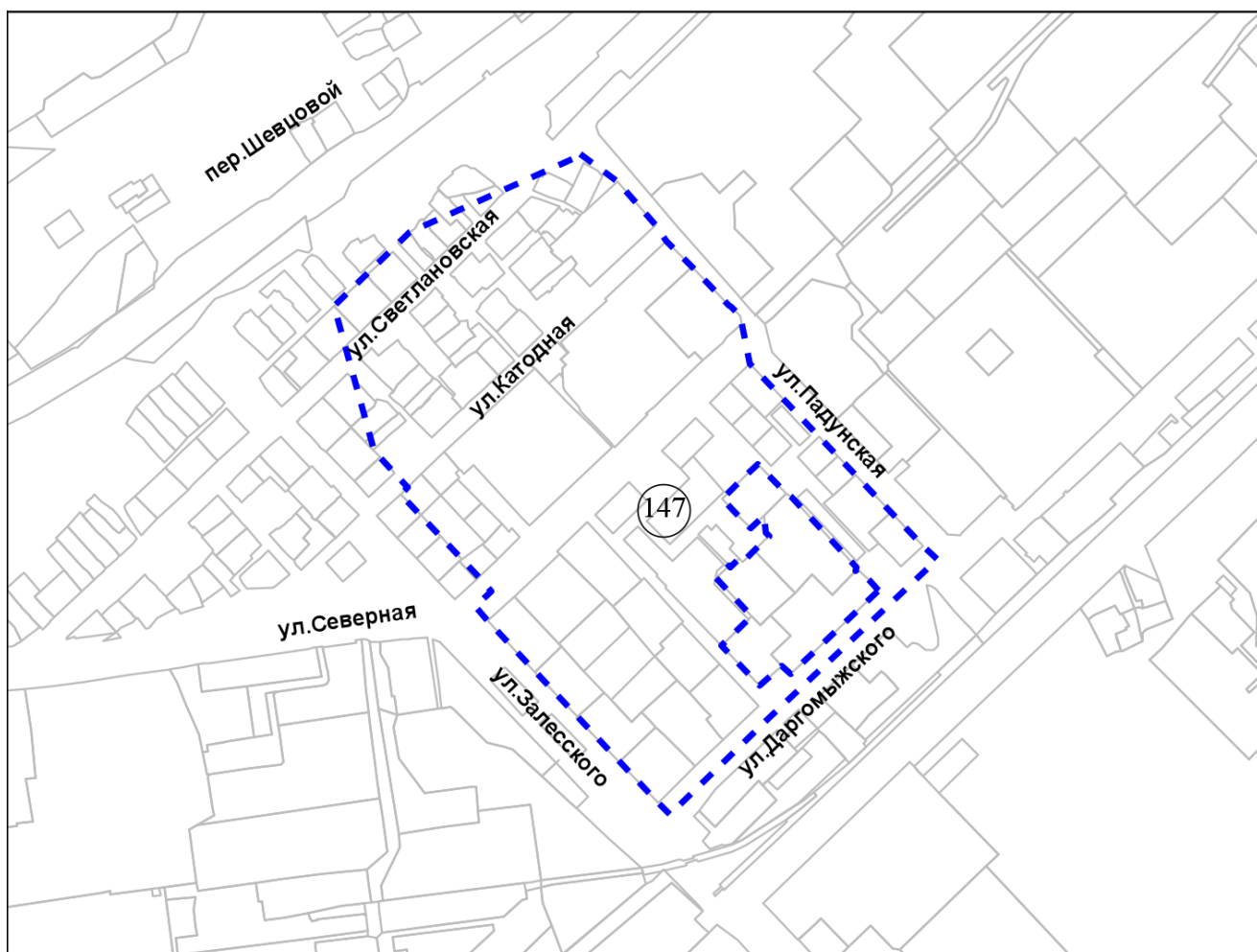


Масштаб 1:2 000

Приложение 147 к карте границ территорий, предусматривающих осуществление комплексного развития территории

Фрагмент карты границ территорий, предусматривающих осуществление комплексного развития территории

147 территория по улице Светлановской

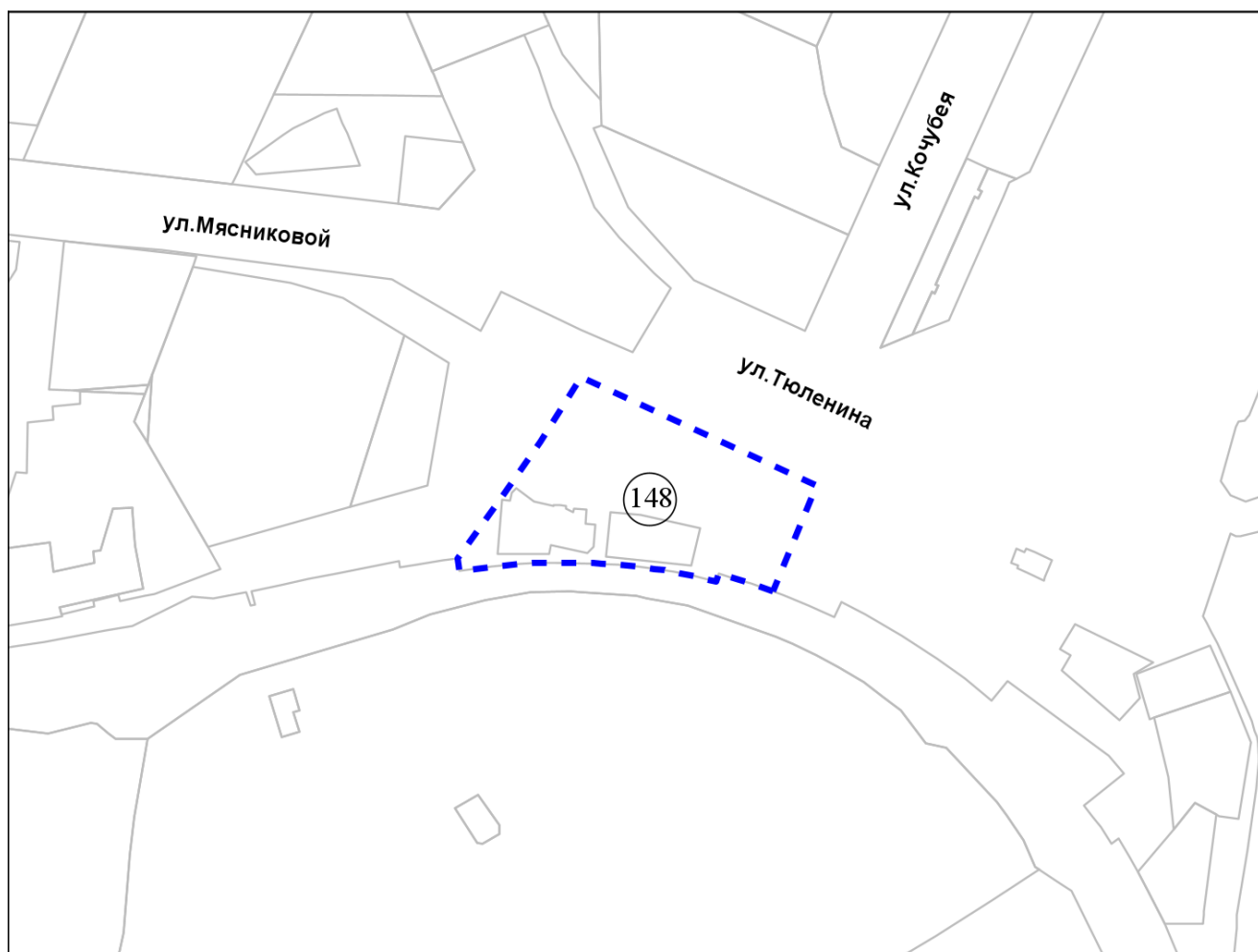


Масштаб 1:10 000

Приложение 148 к карте границ территорий, предусматривающих осуществление комплексного развития территории

Фрагмент карты границ территорий, предусматривающих осуществление комплексного развития территории

148 территория по улице Тюленина



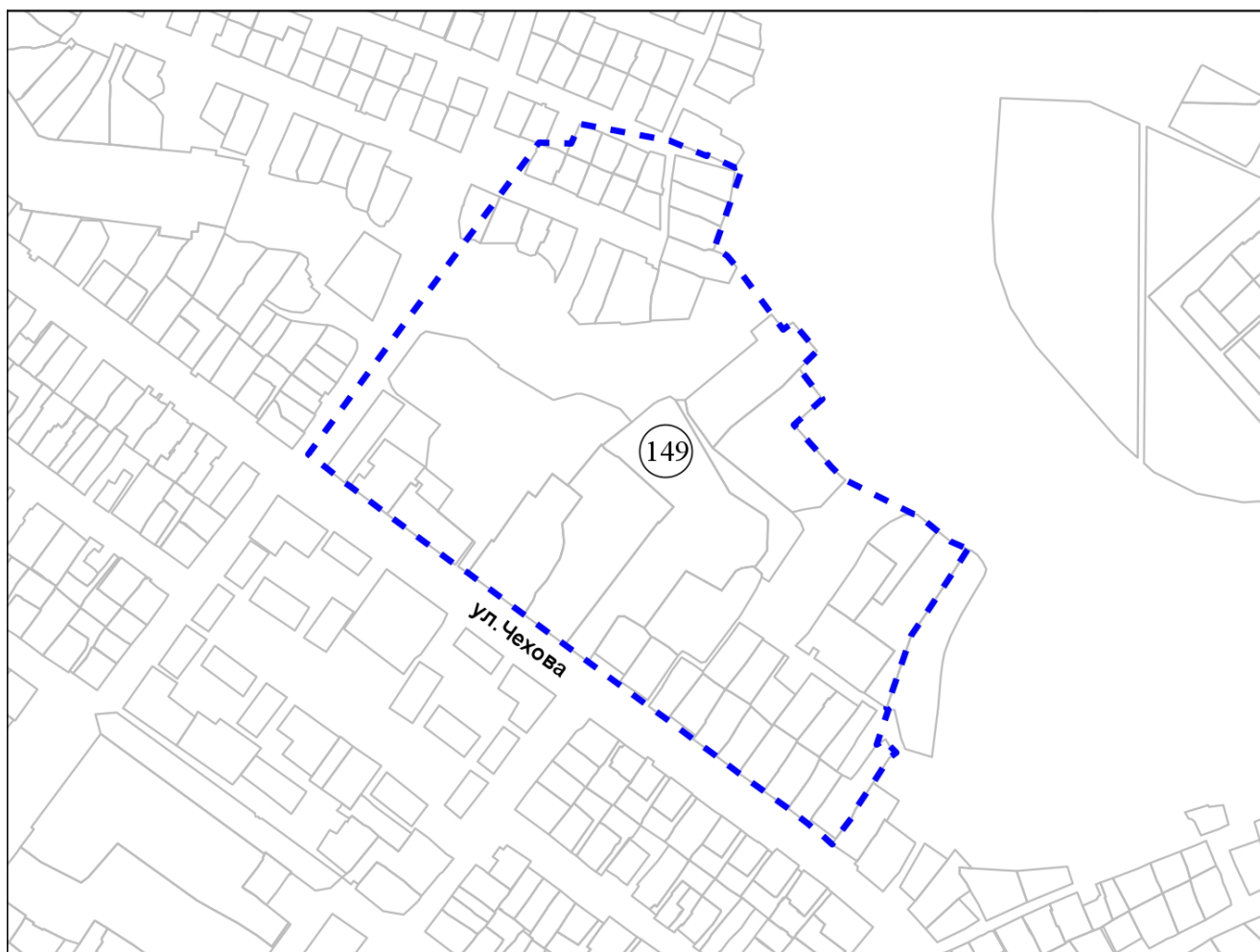
Масштаб 1:5 000

Приложение 149 к карте границ
территорий, предусматривающих
осуществление комплексного
развития территории

Фрагмент карты границ территорий, предусматривающих осуществление
комплексного развития территории

149

территория по улице Чехова



Масштаб 1:7 000

Приложение 150 к карте границ территорий, предусматривающих осуществление комплексного развития территории

Фрагмент карты границ территорий, предусматривающих осуществление комплексного развития территории

150 территория по улице Большевистской

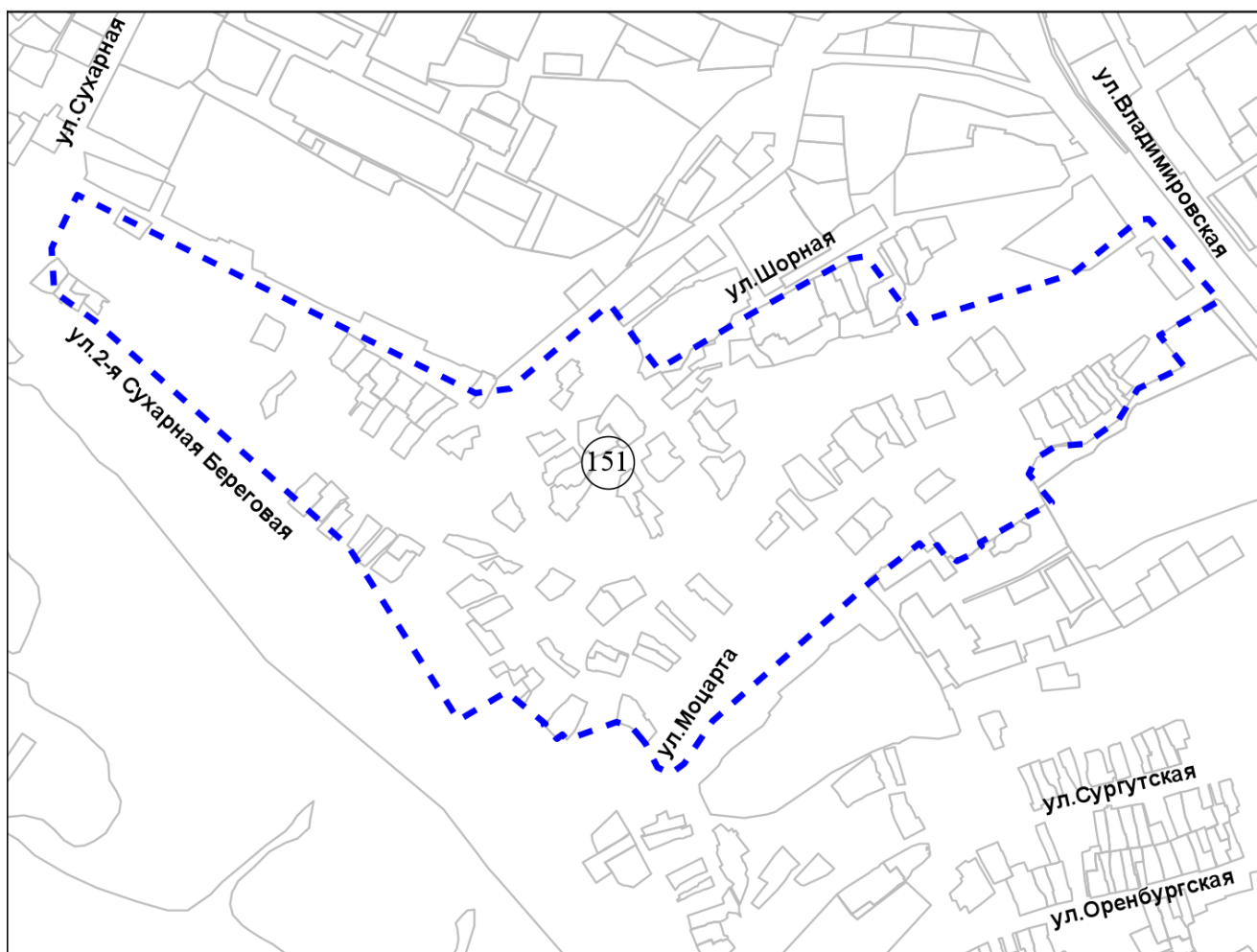


Масштаб 1:10 000

Приложение 151 к карте границ территорий, предусматривающих осуществление комплексного развития территории

Фрагмент карты границ территорий, предусматривающих осуществление комплексного развития территории

151 территория, ограниченная улицами Моцарта, Владимировской, Шорной

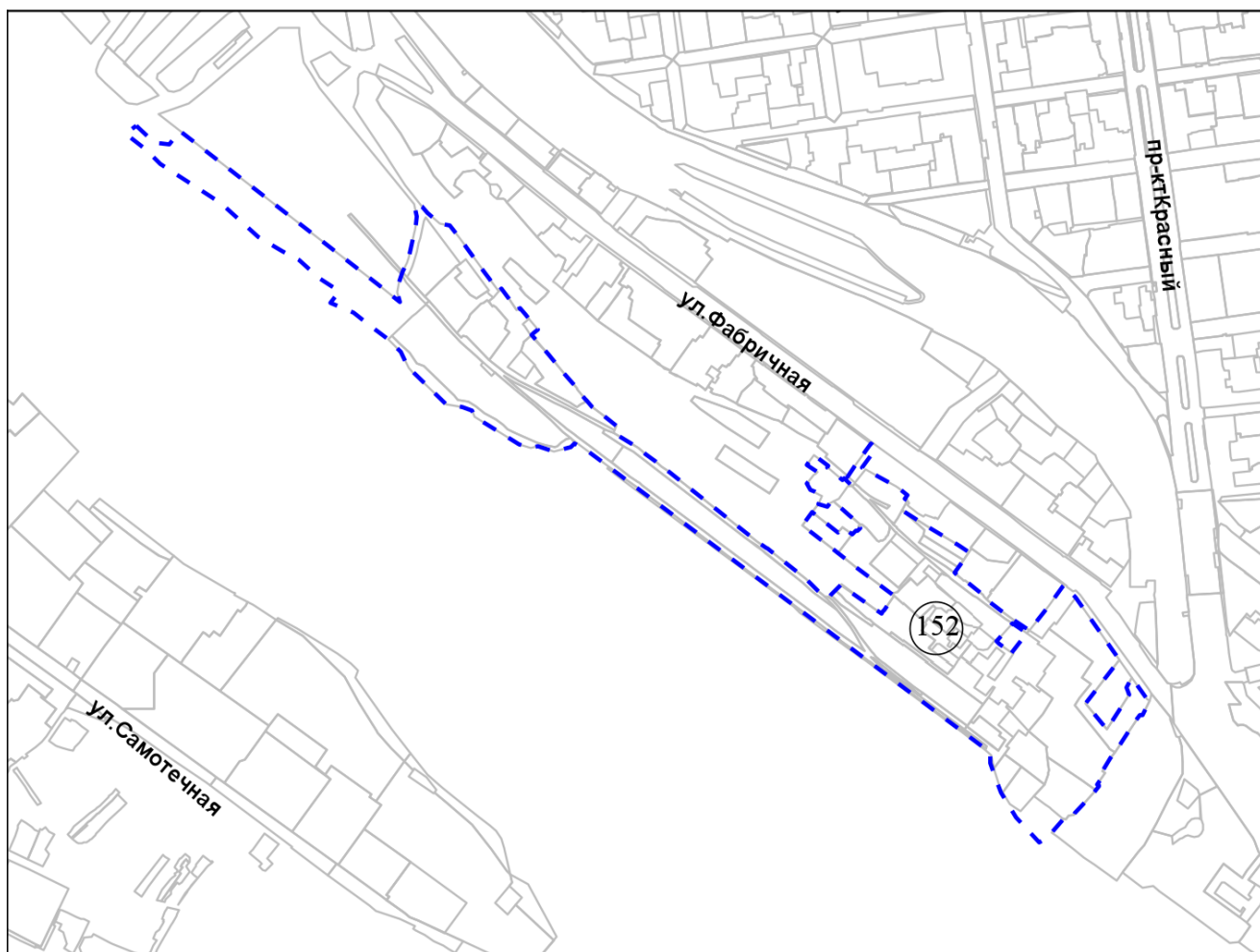


Масштаб 1:10 000

Приложение 152 к карте границ территорий, предусматривающих осуществление комплексного развития территории

Фрагмент карты границ территорий, предусматривающих осуществление комплексного развития территории

152 территория по улице Фабричной

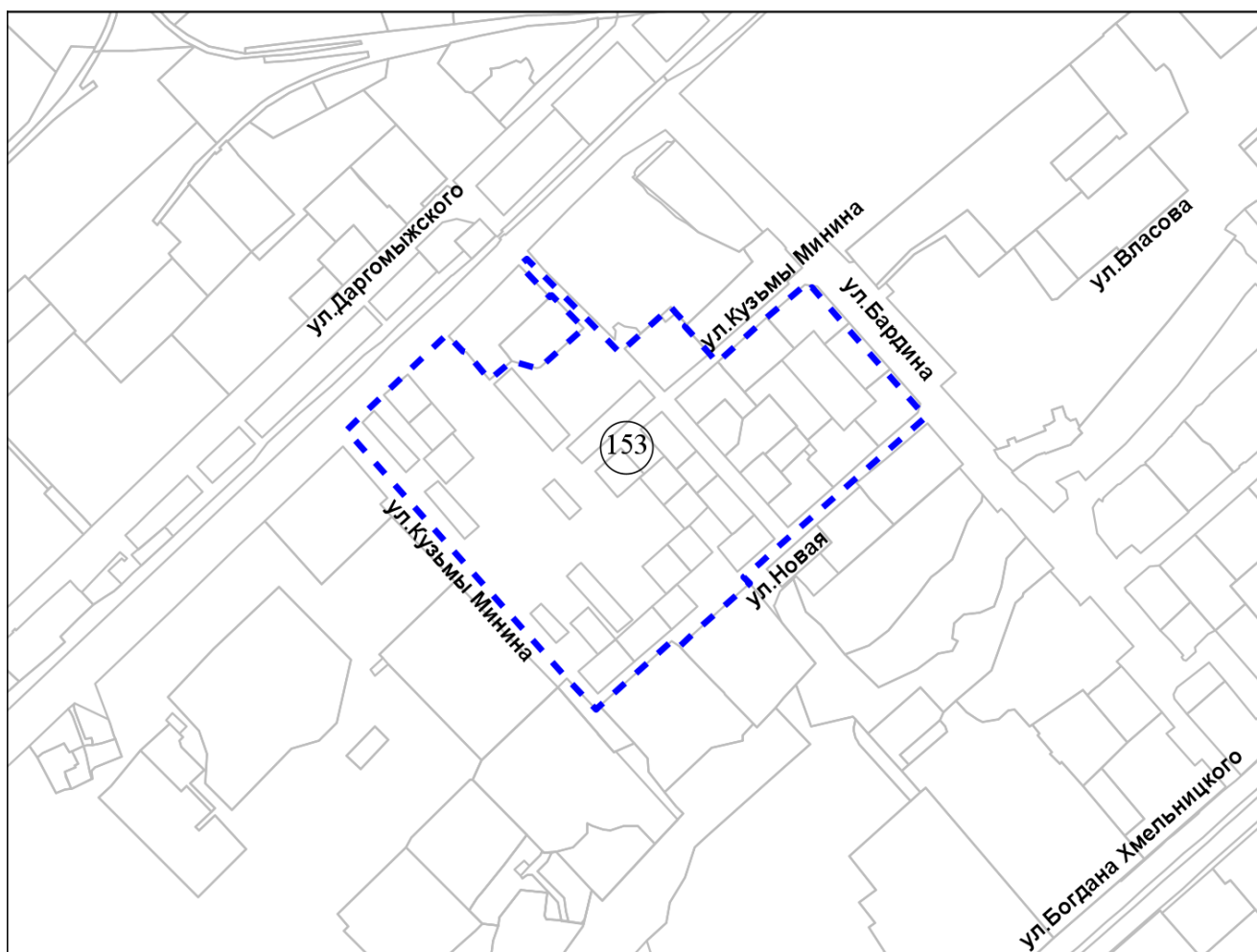


Масштаб 1:17 000

Приложение 153 к карте границ территорий, предусматривающих осуществление комплексного развития территории

Фрагмент карты границ территорий, предусматривающих осуществление комплексного развития территории

- 153 территория, ограниченная улицами Бардина, Новой, Кузьмы Минина, Даргомыжского



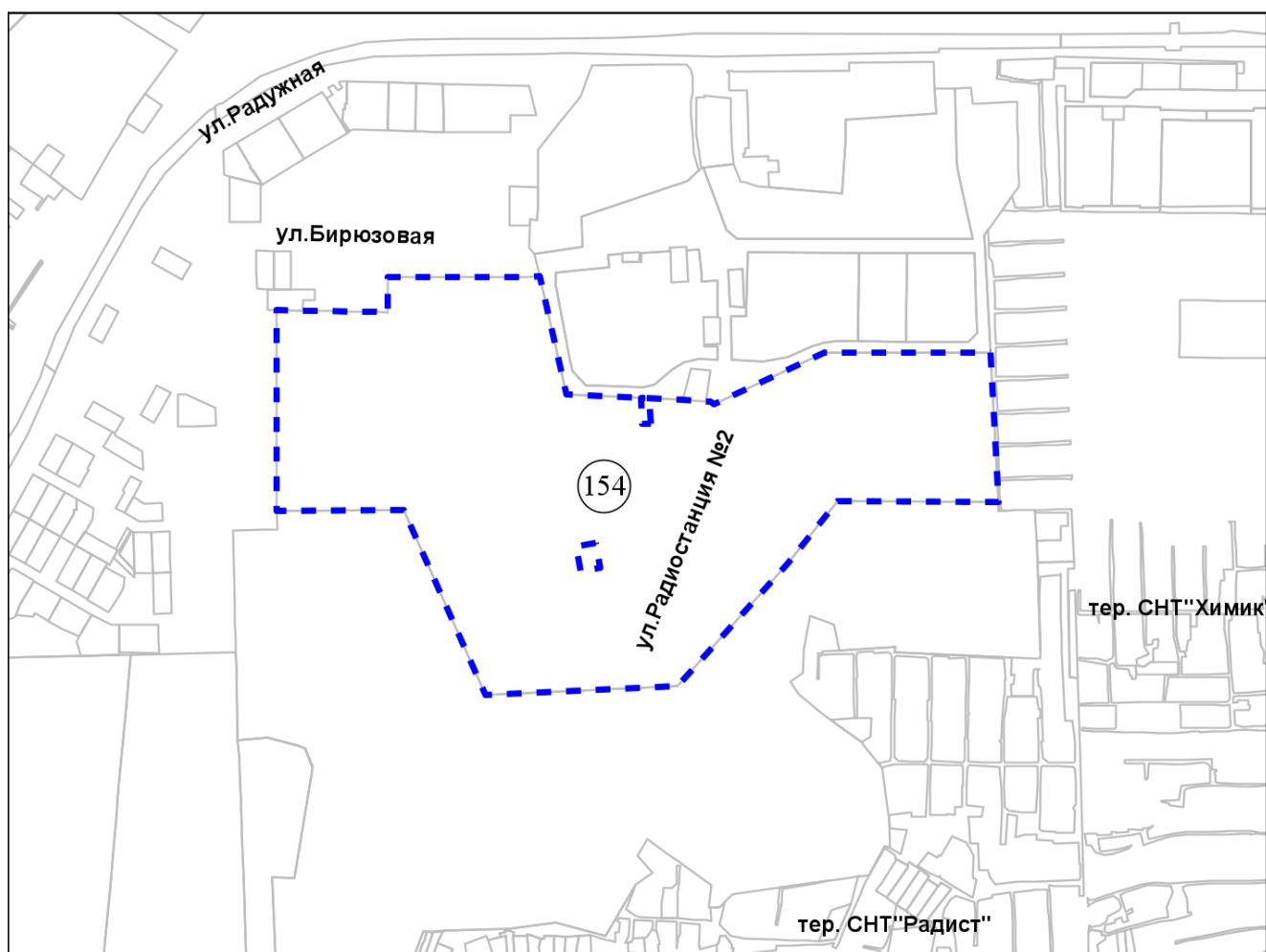
Масштаб 1:10 000

Приложение 154 к карте границ территорий, предусматривающих осуществление комплексного развития территории

Фрагмент карты границ территорий, предусматривающих осуществление комплексного развития территории

154

территория по улице Радиостанция № 2



Масштаб 1:15 000






Карта границ охранных и санитарно-защитных зон

Приложение 2
к решению Совета депутатов
города Новосибирска
от _____ № _____

Приложение 4
к решению Совета депутатов
города Новосибирска
от 24.06.2009 № 1288



Условные обозначения:

-  граница города Новосибирска
-  границы районов города Новосибирска
-  границы санитарно-защитных зон
-  Линия
-  границы охранных зон

Масштаб 1:1700000